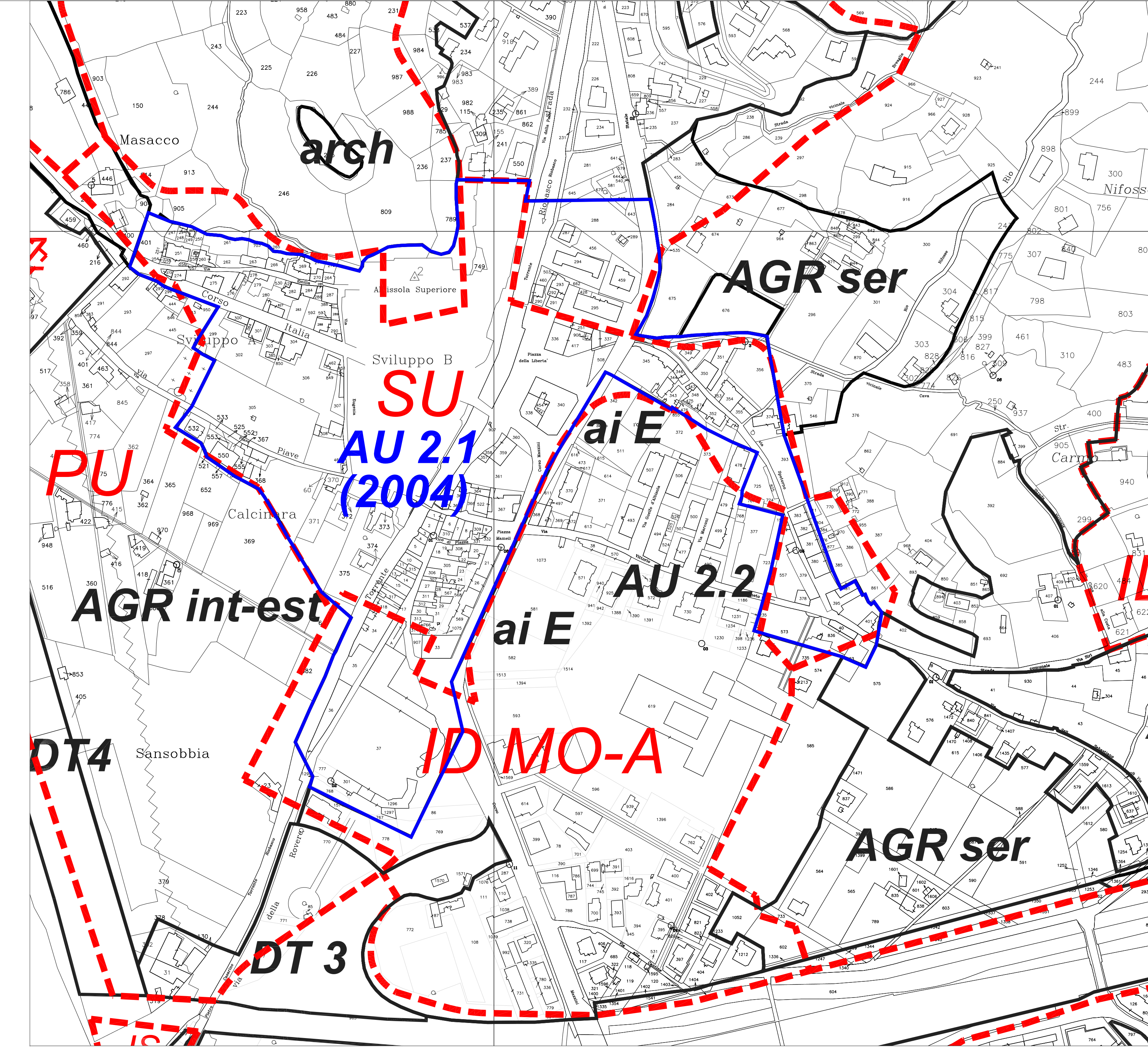
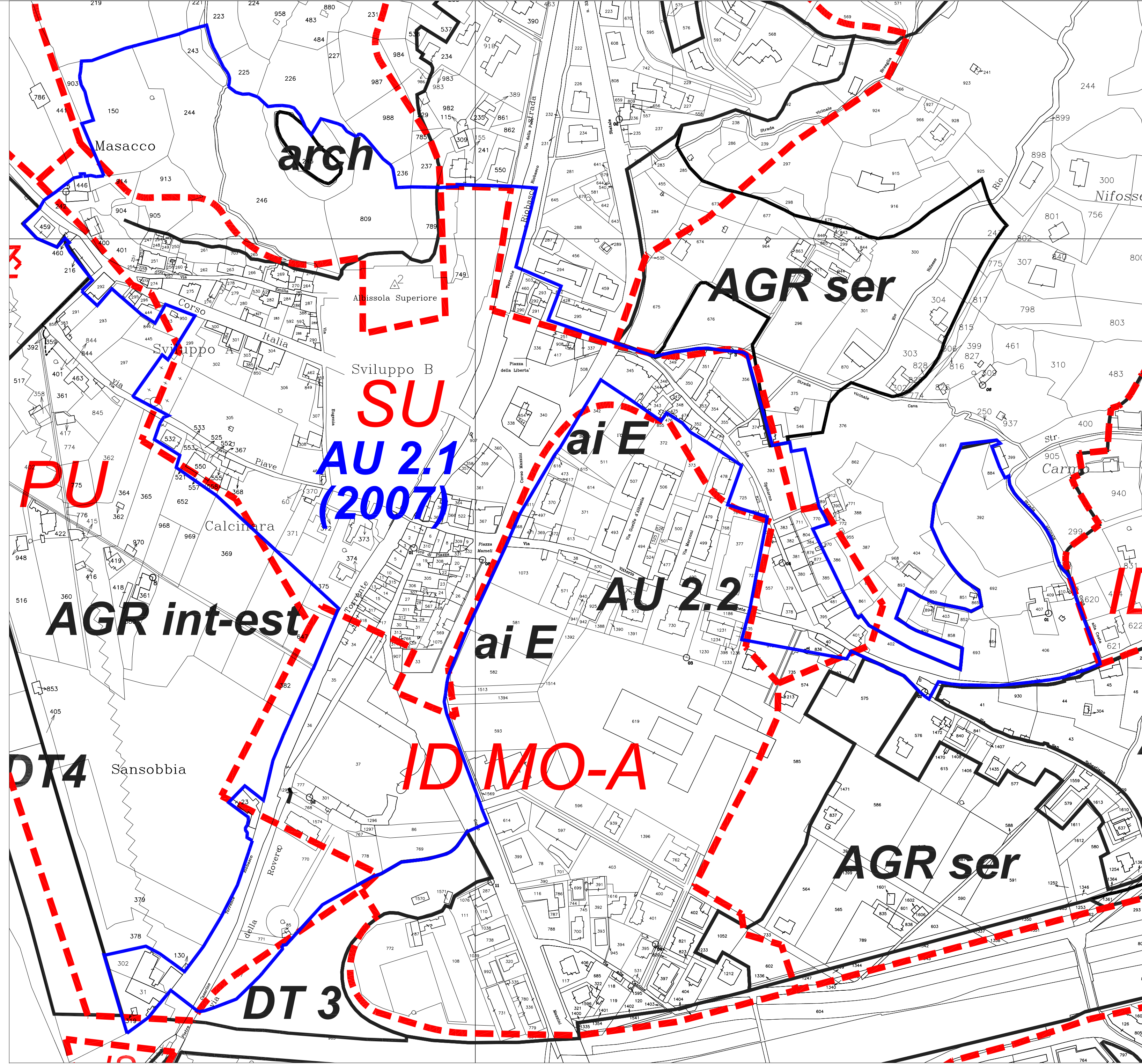


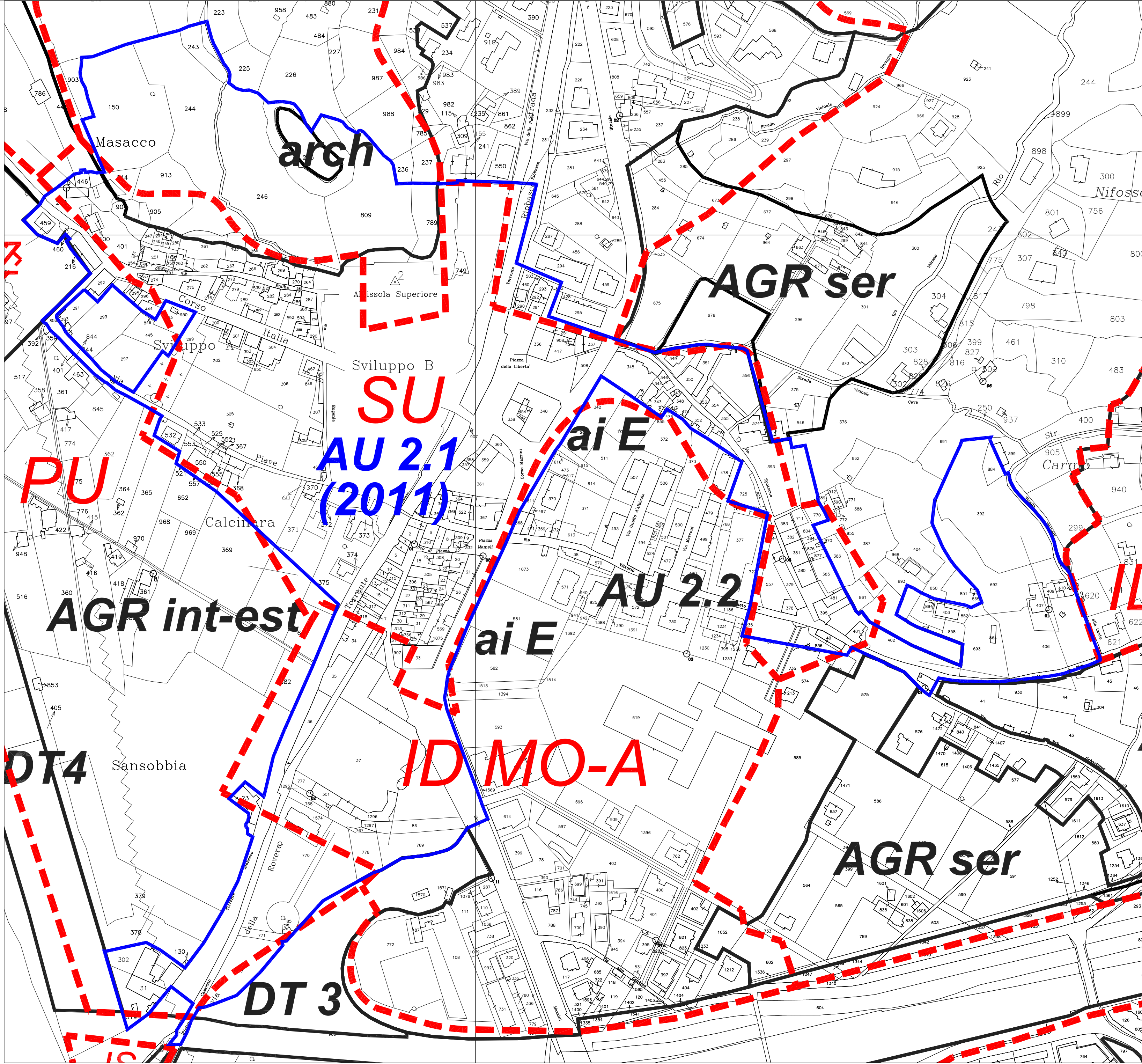
PUO AU2.1: VERSIONE 2004



PUO AU2.1: VERSIONE 2007



PUO AU2.1: VERSIONE 2011



LEGENDA

- |               |  |
|---------------|--|
| <b>AU</b>     | Ambiti e sub-ambiti di conservazione e riqualificazione (ex art.28) aree urbanizzate |
| <b>ANU</b>    | Aree non urbanizzate: ambiti e subambiti di conservazione e riqualificazione         |
| <b>AGR</b>    | Area di produzione agricola (ex art.35)  |
| <b>PRES</b>   | Territori di presidio ambientale (ex art.36)   |
| <b>NO-INS</b> | Territori non insediabili (ex art.37)  |
| <b>AA</b>     | Ambiti produttivi artigianali  |
| <b>AC</b>     | Ambiti di cava   |
| <b>AS</b>     | Ambiti sportivi speciali   |
| <b>DT</b>     | Distretti di trasformazione (ex art.29)  |
- |                |                     |
|----------------|---------------------|
| <b>int-est</b> | intensiva-estensiva |
| <b>sil-pas</b> | silvo-pastorali     |
| <b>ser</b>     | serre               |
| <b>ins</b>     | insediamenti        |
| <b>riq</b>     | riqualificazione    |
| <b>arch</b>    | archeologico        |
| <b>rin</b>     | rinaturalizzazione  |
| <b>amb</b>     | ambientale          |

- PTCP ASSETTO INSEDIATIVO
- PERIMETRAZIONE PUO AU 2.1

Tav. 21  
Progetto

PUO AMBITO AU 2.1  
STRALCIO PUC CON RAFFRONTO  
PERIMETRAZIONE PUO:  
ANNI 2004-2007-2011  
Scala 1:2000

COMUNE DI ALBISOLA SUPERIORE  
Provincia di Savona



PROGETTISTI

Arch. Pietro Cozzani  
Arch. Danilo Demi

Albisola Superiore, dicembre 2011

Tavola aggiornata con le modifiche a seguito della Deliberazione Consiliare n°3 del 24/02/2011, del parere della Commissione per il Paesaggio del Comune di Albisola Superiore del 23/12/2010, del parere della Soprintendenza per i Beni Architettonici e Paesaggistici della Liguria del 14/07/2011 prot. 12923, delle prescrizioni della Soprintendenza per i Beni Architettonici e Paesaggistici della Liguria del 19/12/2011 prot. 23255

