

LEGENDA

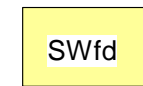
Terreni di copertura



RI
Aree rimaneggiate e/o miste a riporti attività antropiche



GWfd/tf
Depositi alluvionali misti e interdigitati a frangia detritica di versante: Ghiaie limose, miscela di ghiaia, sabbia e limo



SWfd
Frangia detritica di versante: Sabbie pulite ben assortite, sabbie ghiaiose (Spess. 2 - 4 m)

Substrato geologico - Cristallino Savonese



SFLP
Coltre detritica di alterazione in plaghe discontinue e scollate (spess. < 1-2 m) con roccia da affiorante a sub-affiorante di "Graniti di Sanda":

a)

a) Ortogneiss e gneiss metagranitoidi

b)

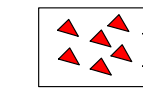
b) Paragneiss Micascisti polimetamorfici in facies anfibolitica (SFLP Lapideo fratturato / alterato)

da dati PUC

a) tipo R : Rocce in buone condizioni di conservazione da massicce a debolmente scistose


b) tipo Ra: Rocce in scadenti condizioni di conservazione, alterate e/o particolarmente fratturate, rocce cataclaste

Elementi Instabilità di versante



Area soggetta a potenziali fenomeni per frana da crollo (Quiescente)

Elementi tettonico strutturali



Faglia con cinematismo non definito non attiva

Forme superficiali e sepolte



Cresta



Reticolo Idrografico Principale

Indagini



Indagine HVSR



Prova penetrometrica DPL030



Prospezione sismica a rifrazione

 Geologo Amedeo Gaiezza		Ufficio: Via Roma n. 96 17014 - Cairo Montenotte (SV) cell. 3491287748 gaiezzaamedeo@libero.it	
Scala: 1:5000	Cliente: CLAUSI ANTONIETTA / SBRISSA LIVIA	Tavola: 1	
Data: GENNAIO 2018	Località: Remenone - ALBISOLA SUPERIORE (SV)		
Oggetto: CARTA GEOLOGICO - TECNICA per la MICROZONAZIONE SISMICA (CGT _ MS) con INDAGINI			