





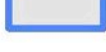







Stralcio Tav. 6b del P.U.C.  
ambiti di limitazione

LEGENDA

-  Immobili vincolati come beni culturali ai sensi della Parte II del D.Lgs. 42/2004 e s.m.i.
-  Centri storici individuati dal PUC vigente
  - AU1.1 (nucleo storico Capo)
  - AU2.1 (nucleo storico Superiore)
  - AU3.1 (nucleo storico Luceto)
  - AU3.2 (nucleo storico Carpineto)
  - AU4.1 (nucleo storico Ellera)
  - AU4.3 (nucleo storico Magrania)
  - AU4.4 (nucleo storico Magrini)
-  Ambiti dell'assetto insediativo del PTCP:
  - strutture urbane qualificate "SU"
  - aree non insediate in regime di conservazione "ANI-CE"
-  Fascia A – pericolosità idraulica molto elevata (T=50 anni)
-  Fascia B – pericolosità idraulica media (T=200 anni)
-  Aree con suscettività al dissesto elevata (Pg3a)
-  Aree con suscettività al dissesto elevata (Pg3b)
-  Aree con suscettività al dissesto molto elevata (Pg4)
-  Elettrodotti
-  Limite comunale

-  bungalows, reception e servizi
-  nuova locanda
-  area interessata dalla variante

