



Città di Albisola Superiore

Provincia di Savona

Settore LL.PP. e Viabilità

Pratica n. **PLP204/2012**

Determinazione numero

DT.09 / 89 / 2014 del **09-05-2014**

OGGETTO: LAVORI DI RIORGANIZZAZIONE VIARIA E MODERAZIONE DEL TRAFFICO IN LOC. LUCETO - LOTTO B - STRADA DI RACCORDO TRA VIA L. GROSSO E VIA DEI PARTIGIANI - SOGGETTO ATTUATORE PASTORINO LUCA - DETERMINAZIONE DI CONCLUSIONE DEL PROCEDIMENTO.

IL DIRIGENTE RESPONSABILE

Settore Lavori Pubblici e Viabilità

PREMESSO che:

- con deliberazione di Giunta Comunale n. 209 del 27.7.2012, esecutiva, è stato approvato il progetto preliminare redatto dall'Ufficio Interno di Progettazione del Settore Lavori Pubblici relativo ai lavori riorganizzazione della viabilità e del traffico in località Luceto;
- il succitato progetto prevede al Lotto B, la realizzazione di una bretella di collegamento tra Via Leone Grosso e la strada vicinale della Costa, che risolva i problemi di viabilità derivanti dalla ripidissima Via dei Partigiani che attualmente costituisce l'unico accesso alla località Costa, ove sono stati realizzati recentemente nuovi interventi edilizi residenziali;
- con deliberazione di Giunta Comunale n. 207 del 14.10.2008, esecutiva, è stata accettata la donazione del progetto definitivo relativo alla realizzazione della nuova strada di raccordo tra Via Moretti e Via Dei Partigiani, del sig. Pastorino Luca;
- con deliberazione n. 286 del 27.9.2010, esecutiva, è stata accettata la donazione del progetto preliminare relativo alla costruzione di un nuovo collettore per le acque bianche in Via Moretti, del sig. Pastorino Luca, al fine di contribuire a risolvere il problema dello smaltimento delle acque piovane del centro di Luceto;
- in data 24.1.2011 si è tenuta una riunione presso questo Comune con i condomini dei caseggiati frontestanti l'area interessata alla realizzazione della nuova strada;
- con deliberazione di Giunta Comunale n. 126 del 20.5.2011, esecutiva, è stata accettata la donazione da parte del sig. Pastorino Luca del progetto definitivo in variante redatto a seguito delle osservazioni emerse nella riunione succitata;
- con deliberazione di Giunta Comunale n. 210 del 27.7.2012, esecutiva, è stato approvato in linea tecnica il progetto definitivo redatto dallo studio Prisma incaricato dal sig. Pastorino Luca, donato a questo Comune ed accettato con la deliberazione n. 126/11 succitata, relativo ai lavori di riorganizzazione viaria e moderazione traffico in loc. Luceto – Lotto B Strada di raccordo Via L. Grosso – Via Partigiani, composto dei seguenti elaborati:
 - Computo metrico estimativo,
 - Tav. 1: Planimetria – Sezioni trasversali – Prospetto – Stato Attuale – scala 1:200,
 - Tav. 2: Planimetria – Prospetto – Soluzione Progettuale – scala 1:200,
 - Tav. 3: Sezioni trasversali – Soluzione Progettuale – scala 1:200,
 - Tav. 4: Profilo longitudinale – soluzione progettuale – scala 1:200,

Settore LL.PP. e Viabilità

Piazza della Libertà, 19 – 17011 ALBISOLA SUPERIORE SV
tel. 019.48.22.95/interno 3 - fax 019.48.79.27
e.mail: lavoripubblici@comune.albisola-superiore.sv.it
Codice fiscale e partita IVA 00340950096
COMUNE_01_03090514



Comune Certificato Qualità e Ambiente



Member of CISQ Federation

RINA
ISO 9001 - ISO 14001
Certified Integrated Systems

- Tav. 5: Elaborati grafici progetto strutturale e schemi funzionali, terra rinforzata – scala 1:20,
- Tav. 6: Regimazione acque bianche – Soluzione progettuale – scala 1:200,
- con la succitata deliberazione è stato inoltre deciso di acquisire i nulla osta, pareri e autorizzazioni dagli enti interessati per il progetto definitivo in questione tramite Conferenza dei servizi indetta ai sensi dell'art. 14 della legge 7.8.1990, n. 241;
- le aree interessate all'intervento di realizzazione della strada sono di proprietà del Comune di Albisola Superiore concesse in diritto di superficie alla Cooperativa LA.DE.SA. (Convenzione n. 2473 del 29.3.1983) ed alla Cooperativa Insegnanti (convenzione n. 2327 del 31.10.1981);
- con deliberazione di Consiglio Comunale n. 45 del 28.9.2012, esecutiva, è stato deciso:
 - di approvare, al fine dell'adozione dell'aggiornamento allo strumento urbanistico ai sensi dell'art. 19, comma 2, del D.P.R. 8.6.2001, n. 327, il progetto definitivo redatto dallo studio Prisma incaricato dal sig. Pastorino Luca, relativo ai lavori di riorganizzazione viaria e moderazione traffico in loc. Luceto – Lotto B Strada di raccordo Via L. Grosso – Via Partigiani;
 - di procedere all'aggiornamento del P.U.C ai sensi del comma 1 dell'art. 43 della legge regionale 4.9.1997 n° 36, al fine dell'acquisizione della conformità urbanistica del progetto;
 - di stabilire, ai fini del comma 1 lettera d) del citato articolo 59 della L.R. 36/97, il termine di 15 giorni per la presentazione di osservazioni da parte di chiunque vi abbia interesse;
 - di approvare, ai fini della dichiarazione di pubblica utilità, indifferibilità ed urgenza, ai sensi del disposto di cui all'art. 12 del D.P.R. 8.6.2001, n. 327, il progetto definitivo di cui trattasi;
 - di indire la conferenza dei servizi, indetta con deliberazione di G.C. n. 210 del 27.7.2012, anche ai sensi dell'art. 59 e 60 L.R. n. 36/97, invitando a tale scopo:
 - la Provincia di Savona,
 - la Soprintendenza ai BB.AA. ed Architettionici della Liguria;
- in data 6.11.2012 si è svolta presso la Provincia di Savona, a seguito di regolare convocazione, la Conferenza di Servizi in seduta referente dal cui verbale è emerso che:
 - la Provincia di Savona - Servizio Procedimenti Concertativi, ha rilevato che la Provincia risulta competente per quanto concerne i soli aspetti urbanistici, in quanto il progetto consiste nella realizzazione di nuova viabilità non prevista dal vigente Piano Urbanistico Comunale, determinando una modificazione al sistema delle infrastrutture pubbliche, risultando, pertanto applicabile l'articolo 44 della L.R. 36/1997; resta pertanto in attesa dell'atto di assenso da parte del Consiglio Comunale del Comune di Albisola Superiore, ai fini dell'applicazione della procedura prevista dall'art. 59 della citata L.R. 36/97;
 - Il Comune di Albisola Superiore procederà alla rettifica della D.C.C. n. 45 del 28/09/2012 in merito all'applicazione dell'art. 44 della L.R. 36/1997;
 - dopo approfondita disamina la conferenza, all'unanimità, assume la determinazione di concludere il procedimento nei termini di legge, fatta salva l'acquisizione della rettifica all'atto deliberativo del Consiglio Comunale sopra citato;
- con deliberazione di Consiglio Comunale n. 3 del 28.1.2013, esecutiva, è stata rettificata la precedente deliberazione n. 45 del 28.9.2012 nel senso di riapprovare il progetto definitivo relativo ai lavori di cui trattasi, quale adozione di variante al P.U.C. ai sensi dell'art. 44 della L.R. 4.9.1997, n. 36, in luogo dell'art. 43, comma 1, della stessa legge ed è stato dato atto che il progetto definitivo è composto dei seguenti elaborati:
 - Relazione tecnica – estratti cartografici,

<p>Settore LL.PP. e Viabilità Piazza della Libertà, 19 – 17011 ALBISOLA SUPERIORE SV tel. 019.48.22.95/interno 3 - fax 019.48.79.27 e.mail: lavoripubblici@comune.albisola-superiore.sv.it Codice fiscale e partita IVA 00340950096 COMUNE_01_03090514</p>	<p>Comune Certificato Qualità e Ambiente</p> <p>Member of CISO Federation</p>  <p>RINA ISO 9001 · ISO 14001 Certified Integrated Systems</p> 
--	--

- Computo metrico estimativo,
 - Tav. 1: Planimetria – Sezioni trasversali – Prospetto – Stato Attuale – scala 1:200,
 - Tav. 2: Planimetria – Prospetto – Soluzione Progettuale – scala 1:200,
 - Tav. 3: Sezioni trasversali – Soluzione Progettuale – scala 1:200,
 - Tav. 4: Profilo longitudinale – soluzione progettuale – scala 1:200,
 - Tav. 5: Elaborati grafici progetto strutturale e schemi funzionali, terra rinforzata – scala 1:20,
 - Tav. 6: Regimazione acque bianche – Soluzione progettuale – scala 1:200,
 - Tav. 7: Inquadramento cartografico e documentazione fotografica;
 - Tav. 8: Documentazione fotografica e fotoinserimenti – stato attuale – soluzione progettuale,
 - Tav. 9: Viste esplicative nuovo intervento – soluzione progettuale
 - Relazione Tecnica Urbanistica;
 - Tav. Localizzazione interventi – Inquadramento urbanistico e ambientale – scala 1:5000
- in data 19.3.2013 è stato pubblicato all'Albo Pretorio comunale on-line l'avviso, ai sensi dell'art. 44 della L.R. 36/1997, di deposito della variante al P.U.C. relativa ai lavori di cui al progetto in questione, per la libera visione al pubblico per 45 giorni, al fine di permettere a chiunque vi abbia interesse di presentare osservazioni entro il 27.5.2013;
 - entro il termine del 27.5.2013 non sono pervenute osservazioni;
 - con deliberazione di Giunta Comunale n. 213 del 13.9.2013, esecutiva, è stato preso atto del mancato ricevimento di osservazione ed è stata approvata ai sensi dell'art. 40 comma 4 lett. b) della L.R. n. 36/1997 la variante al P.U.C. per i lavori di cui sopra;

VISTO il verbale della Conferenza di Servizi in seduta deliberante svoltasi in data 10.10.2013 presso la Provincia di Savona, allegato sotto la **lettera "A"** al presente atto, da cui si evince che:

- viene preso atto della nota Prot. N. 21622 del 19.11.2012, del Settore Gestione del Territorio del Comune con cui ha rilasciato l'autorizzazione paesaggistica n. 94 in data 19.11.2012, ai sensi dell'art. 146 del D.lgs. 42/2004 e L.R. 22/2009, per l'esecuzione delle opere previste nel "Progetto definitivo Lotto B relativo ai lavori di riorganizzazione viaria e moderazione del traffico in località Luceto";
- la Provincia di Savona - Servizio Procedimenti concertativi, rileva che le competenze in capo alla Provincia stessa sono limitate agli aspetti urbanistici, in quanto il progetto proposto, riguardante la realizzazione di nuova viabilità non prevista dal vigente Piano Urbanistico Comunale, determina una modificazione al sistema delle infrastrutture pubbliche, comportando, pertanto variante al PUC medesimo - ex articolo 44, comma 1 lettera della L.R. 36/1997 sottesa all'intervento proposto. Vista la Dichiarazione in data 10/10/2013 (acquisita al prot. della Provincia al n. 82129) di non assoggettabilità a Valutazione Ambientale Strategica (VAS) presentata dal progettista geom. Baglietto dello Studio Prisma, con la quale viene prefigurata l'assenza di effetti ambientali significativi e pertanto è stata ritenuta non necessaria l'attivazione della procedura di verifica di assoggettabilità a VAS provinciale di cui all'art. 13 della citata L.R. 32/2012, esprime parere favorevole alla prosecuzione del procedimento, con la precisazione che il pertinente Decreto dirigenziale, in via di formalizzazione, verrà trasmesso al Comune di Albisola Superiore a stretto giro di posta;
- le integrazioni e le modifiche apportate al progetto di che trattasi nel corso dei lavori della Conferenza, non costituiscono modifiche sostanziali rispetto a quello presentato nella Conferenza Referente;
- la Conferenza di Servizi assume la decisione:
 - di fissare, ai sensi del comma 2 dell'art. 60 della L.R. n. 36/1997 i seguenti termini, che decorreranno dalla data della Determinazione conclusiva:
 - per l'inizio dei lavori: entro mesi 12 (dodici) (termine massimo un anno);

Settore LL.PP. e Viabilità

Piazza della Libertà, 19 – 17011 ALBISOLA SUPERIORE SV
 tel. 019.48.22.95/interno 3 - fax 019.48.79.27
 e.mail: lavoripubblici@comune.albisola-superiore.sv.it
 Codice fiscale e partita IVA 00340950096
 COMUNE_01_03090514

Comune Certificato Qualità e Ambiente



Member of CISO Federation

RINA
 ISO 9001 - ISO 14001
 Certified Integrated Systems

- per l'ultimazione dei lavori: entro anni 3 (tre) dalla data di inizio degli stessi;
- di dichiarare la pubblica utilità, l'indifferibilità ed urgenza delle opere in oggetto, in conformità alle leggi vigenti in materia, ai sensi del comma 1 dell'art. 60 della L.R. n. 36/1997;
- ai sensi del comma 5 dell'art. 60 della L.R. n. 36/1997, di demandare al Comune di Albisola Superiore la concessione di eventuali proroghe ai sensi dell'articolo 15 del DPR 06/06/2001, n. 380 per l'ultimazione delle opere, nonché per l'approvazione di varianti non essenziali al progetto stesso;
- la Conferenza di Servizi esprime parere favorevole all'approvazione del progetto in argomento, con le prescrizioni contenute nei pareri e dichiarazioni delle Amministrazioni competenti ai sensi dell'art. 14-ter, comma 6-bis della L. 241/1990, dando atto che il Comune di Albisola Superiore dovrà:
 - adottare nei termini di legge la determinazione motivata di conclusione del procedimento, valutate le specifiche risultanze dei lavori della Conferenza di servizi e tenendo conto delle posizioni prevalenti espresse in tale sede, ad avvenuta acquisizione del Decreto Urbanistico della Provincia, come sopra espresso;
 - acquisire, preventivamente all'inizio dei lavori, il nulla osta del Ministero dello Sviluppo Economico – Comunicazioni – Via Saporiti 7 – 16134 GENOVA, ai sensi del D.Lgs. 01/08/2003 n. 259, "Codice delle Comunicazioni" per quanto riguarda gli impianti a rete costituiti da tubazioni metalliche e la rete distributiva elettrica;
 - dare notizia della determinazione conclusiva mediante avviso da pubblicarsi sul B.U.R.L. e da divulgarsi con ogni altro mezzo ritenuto idoneo, in base al disposto dell'art. 59, comma 4, della L.R. 36/1997;

VISTO il decreto dirigenziale n. 2013/6126 del 28.10.2013 della Provincia di Savona – Settore Gestione della viabilità, edilizia ed ambiente – Servizio Procedimenti Concertativi, pervenuto via pec al ns. protocollo il 2.11.2013 al n. 23795, allegato sotto la **lettera "B"** al presente atto, con cui decreta che nulla osta all'ulteriore corso della pratica inerente la realizzazione dei lavori di cui trattasi;

VISTA la comunicazione inviata dall'ENEL via pec pervenuta al ns. protocollo il 12.11.2013 al n. 24436, allegata sotto la **lettera "C"** al presente atto, da cui si evince la presenza nell'area interessata alla realizzazione della nuova strada di impianti sotterranei permanentemente in tensione e potenzialmente interferenti con le opere previste;

VISTA la convenzione urbanistica rep. n. 3511/2014 del 27.2.2014 stipulata con il sig. Pastorino Luca per l'esecuzione del progetto di realizzazione di una casa unifamiliare in loc.tà Monte Castello, in variante urbanistica conseguente alla demolizione di un immobile incongruo sito in zona Cava Beata;



VISTO l'art. 8, comma 3, della convenzione urbanistica succitata che, in merito alla realizzazione delle opere di urbanizzazione di cui al progetto approvato dalla conferenza dei servizi del 10.10.2013, prevede che il soggetto attuatore concordi preventivamente con il Comune il cronoprogramma dei lavori;

VISTO il cronoprogramma dei lavori presentato dal Sig. Pastorino Luca in data 24.4.2014, pervenuto al ns. protocollo in pari data al n. 8025, allegato sotto la **lettera "D"** al presente atto quale parte integrante e sostanziale;

CONSIDERATO che, pertanto, sono pervenuti tutti i pareri necessari alla conclusione del procedimento;

RILEVATO che, ai sensi della legge 7.8.1990, n. 241, il responsabile del Procedimento è il responsabile della posizione organizzativa del Settore Lavori Pubblici e Viabilità Arch. Massimo Agamennone;

VISTI i seguenti atti:

<p>Settore LL.PP. e Viabilità Piazza della Libertà, 19 – 17011 ALBISOLA SUPERIORE SV tel. 019.48.22.95/interno 3 - fax 019.48.79.27 e.mail: lavoripubblici@comune.albisola-superiore.sv.it Codice fiscale e partita IVA 00340950096 COMUNE_01_03090514</p>	<p>Comune Certificato Qualità e Ambiente</p> <p>Member of CISQ Federation</p> <p>RINA  ISO 9001 · ISO 14001 Certified Integrated Systems</p> 
--	--

- comma 1° dell'art. 151 del D.Lgs. 18.08.2000 n. 267 che fissa al 31 dicembre il termine per l'adozione della deliberazione da parte dei Comuni del bilancio di previsione per l'anno successivo;
- decreto del 19 dicembre 2013 Ministero dell'Interno, in cui il termine fissato per la deliberazione del Bilancio di Previsione per l'anno 2014 è stato differito al 28 febbraio 2014;
- decreto del 13 febbraio 2014 Ministero dell'Interno, in cui il termine fissato per la deliberazione del Bilancio di Previsione per l'anno 2014 è stato differito al 30 aprile 2014;
- decreto del 29 aprile 2014 Ministero dell'Interno, in cui il termine fissato per la deliberazione del Bilancio di Previsione per l'anno 2014 è stato differito al 31 luglio 2014
- art. 163 del D. Lgs 267/2000, comma 3, che precisa che "ove la scadenza del termine per la deliberazione del bilancio di previsione sia stata fissata da norme statali in un periodo successivo all'inizio dell'esercizio finanziario di riferimento, l'esercizio provvisorio si intende automaticamente autorizzato sino a tale termine...";
- deliberazione di Giunta Comunale n. 1 del 9 gennaio 2014, dichiarata immediatamente eseguibile, all'oggetto: "Esercizio Provvisorio anno 2014 - Affidamento P.E.G. al Segretario Generale, al Dirigente ed al Comandante di Polizia Municipale";

VISTO l'art. 107 del D.lgs. 18/8/2000, n. 267;

VISTO l'art. 14-ter della L. 7.8.1990, n. 241;

PER TUTTO QUANTO PREMESSO

DETERMINA

- 1) la **CONCLUSIONE FAVOREVOLE** della Conferenza dei servizi per l'acquisizione degli atti di consenso per i lavori di riorganizzazione viaria e moderazione traffico in località Luceto – LOTTO B, in variante urbanistica, ai sensi della L.R. 36/1997, approvando il verbale della conferenza dei servizi in seduta deliberante di approvazione del progetto definitivo, tenutasi il 10.10.2013, **allegato "A"** al presente atto;
- 2) di dare atto che fanno parte integrante della presente determinazione i seguenti documenti:
 - **allegato "B"** Decreto dirigenziale n. 2013/6126 del 28.10.2013 della Provincia di Savona – Settore Gestione della viabilità, edilizia ed ambiente – Servizio Procedimenti Concertativi, pervenuto via pec al ns. protocollo il 2.11.2013 al n. 23795;
 - **allegato "C"** comunicazione inviata dall'ENEL via pec pervenuta al ns. protocollo il 12.11.2013 al n. 24436 relativa alla presenza di impianti sotterranei permanentemente in tensione e potenzialmente interferenti con le opere previste;
- 3) di approvare il cronoprogramma dei lavori, **allegato "D"**, presentato dal Sig. Pastorino Luca in data 24.4.2014, pervenuto al ns. protocollo in pari data al n. 8025, concordandone il contenuto in conformità con quanto previsto dall'art. 8 della convenzione urbanistica n. 3511/2014 citata in premessa;
- 4) di dare atto che il progetto di cui trattasi, donato dal Soggetto Attuatore sig. Pastorino Luca, a firma del tecnico abilitato, Geom. Luca Baglietto dello Studio PRISMA, esaminato ed approvato nel corso della conferenza dei servizi, è costituito dai seguenti elaborati:
 - Relazione tecnica – estratti cartografici,
 - Computo metrico estimativo,
 - Tav. 1: Planimetria – Sezioni trasversali – Prospetto – Stato Attuale – scala 1:200,
 - Tav. 2: Planimetria – Prospetto – Soluzione Progettuale – scala 1:200,
 - Tav. 3: Sezioni trasversali – Soluzione Progettuale – scala 1:200,
 - Tav. 4: Profilo longitudinale – soluzione progettuale – scala 1:200,
 - Tav. 5: Elaborati grafici progetto strutturale e schemi funzionali, terra rinforzata – scala 1:20,
 - Tav. 6: Regimazione acque bianche – Soluzione progettuale – scala 1:200,
 - Tav. 7: Inquadramento cartografico e documentazione fotografica;

Settore LL.PP. e Viabilità

Piazza della Libertà, 19 – 17011 ALBISOLA SUPERIORE SV
 tel. 019.48.22.95/interno 3 - fax 019.48.79.27
 e.mail: lavoripubblici@comune.albisola-superiore.sv.it
 Codice fiscale e partita IVA 00340950096
 COMUNE_01_03090514

Comune Certificato Qualità e Ambiente




Member of CISO Federation

RINA
 ISO 9001 · ISO 14001
 Certified Integrated Systems

Tav. 8: Documentazione fotografica e fotoinserimenti – stato attuale – soluzione progettuale,
Tav. 9: Viste esplicative nuovo intervento – soluzione progettuale,
Relazione Tecnica Urbanistica,
Tav. Localizzazione interventi – Inquadramento urbanistico e ambientale – scala 1:5000

- 5) di dare atto che i termini fissati nel verbale della conferenza dei servizi in sede deliberante, allegata sotto la lettera "A", decorrono dalla data della presente determinazione;
- 6) di inviare il presente al soggetto attuatore ed al professionista incaricato affinché, prima dell'inizio dei lavori, prenda contatti con l'ENEL per lo spostamento degli elettrodotti esistenti e con lo scrivente settore per l'avvio del procedimento presso il Ministero dello Sviluppo Economico – Comunicazioni – GENOVA, al fine dell'ottenimento del nulla osta ai sensi del D.Lgs. 01/08/2003 n. 259, "Codice delle Comunicazioni" per quanto riguarda gli impianti a rete costituiti da tubazioni metalliche e la rete distributiva elettrica;
- 7) di pubblicare per estratto la presente determinazione sul B.U.R.L.
- 8) di dare atto che, ai sensi della legge 7.8.1990, n. 241, il responsabile del Procedimento è il responsabile della posizione organizzativa del Settore Lavori Pubblici e Viabilità Arch. Massimo Agamennone.

Il Responsabile del Procedimento
Arch. Massimo Agamennone



Il Dirigente Responsabile
Ing. Francesco Barone



Stampata in 3 copie: Uff. Ragioneria (1) – Uff. LLPP (2)

Settore LL.PP. e Viabilità

Piazza della Libertà, 19 – 17011 ALBISOLA SUPERIORE SV
tel. 019.48.22.95/interno 3 - fax 019.48.79.27
e.mail: lavoripubblici@comune.albisola-superiore.sv.it
Codice fiscale e partita IVA 00340950096
COMUNE_01_03090514

Comune Certificato Qualità e Ambiente



Member of CISQ Federation

RINA
ISO 9001 - ISO 14001
Certified Integrated Systems



"A"

AOO: COMUNE DI ALBISOLA SUPERIORE
CODICE IDENTIFICATIVO: C_a166
CASELLA DI PEC: protocollo@pec.albisup.it

Albisola Superiore,
Prot. n°
Rif. n°
Titolo/classe/fasc: 06.05.
Allegati n°:

Pratica n. **PLP - 204 - 2012**

Allegati: n. : 7

OGGETTO: Comune di Albisola Superiore. Conferenza di Servizi Deliberante ai sensi dell'art. 14 e seguenti della L. 241/1990 e degli artt. 59 e 60 della L.R. 36/1997, per l'approvazione progetto definitivo lavori di riorganizzazione viaria e moderazione traffico in località Luceto – LOTTO B.

Richiedente: Comune di Albisola Superiore

VERBALE DELLA CONFERENZA DI SERVIZI DELIBERANTE

Sede	Data	Ora inizio
PROVINCIA DI SAVONA Via Sormano 12 Sala Procedimenti concertativi	10.10.2013	10.00

Amministrazione indicente

Data e numero nota convocazione

Comune di Albisola Superiore

18.9.2013 Prot. n. 20080

PREMESSO che:

Settore LL.PP. e Viabilità

Piazza della Libertà, 19 – 17011 ALBISOLA SUPERIORE SV
tel. 019.48.22.95/interno 3 - fax 019.48.05.11

e.mail: lavoripubblici@comune.albisola-superiore.sv.it

sito internet : www.comune.albisola-superiore.sv.it

www.albisolaturismo.it

Codice fiscale e partita IVA 00340950096

prat 3795 verbale deliberante_10_10_2013.odt

Comune Certificato

Qualità e Ambiente

- con deliberazione di Giunta Comunale n. 209 del 27.7.2012, esecutiva, è stato approvato il progetto preliminare redatto dall'Ufficio Interno di Progettazione del Settore Lavori Pubblici relativo ai lavori riorganizzazione della viabilità e del traffico in località Luceto;
- il succitato progetto prevede al Lotto B, la realizzazione di una bretella di collegamento tra Via Leone Grosso e la strada vicinale della Costa, che risolve i problemi di viabilità derivanti dalla ripidissima Via dei Partigiani che attualmente costituisce l'unico accesso alla località Costa, ove sono stati realizzati recentemente nuovi interventi edilizi residenziali;
- con deliberazione di Giunta Comunale n. 207 del 14.10.2008, esecutiva, è stata accettata la donazione del progetto definitivo relativo alla realizzazione della strada di raccordo tra Via Moretti e Via Dei Partigiani, del sig. Pastorino Luca;
- con deliberazione n. 286 del 27.9.2010, esecutiva, è stata accettata la donazione del progetto preliminare relativo alla costruzione di un nuovo collettore per le acque bianche in Via Moretti, del sig. Pastorino Luca, al fine di contribuire a risolvere il problema dello smaltimento delle acque piovane del centro di Luceto;
- in data 24.1.2011 si è tenuta una riunione presso questo Comune con i condomini dei caseggiati frontestanti l'area interessata alla realizzazione della nuova strada;
- con deliberazione di Giunta Comunale n. 126 del 20.5.2011, esecutiva, è stata accettata la donazione da parte del sig. Pastorino Luca del progetto definitivo in variante redatto a seguito delle osservazioni emerse nella riunione succitata;
- con deliberazione di Giunta Comunale n. 210 del 27.7.2012, esecutiva, è stato approvato in linea tecnica il progetto definitivo redatto dallo studio Prisma incaricato dal sig. Pastorino Luca, donato a questo Comune ed accettato con la deliberazione n. 126/11 citata in premessa, relativo ai lavori di riorganizzazione viaria e moderazione traffico in loc. Luceto – Lotto B Strada di raccordo Via L. Grosso – Via Partigiani, composto dei seguenti elaborati:
 - Computo metrico estimativo,
 - Tav. 1: Planimetria – Sezioni trasversali – Prospetto – Stato Attuale – scala 1:200,
 - Tav. 2: Planimetria – Prospetto – Soluzione Progettuale – scala 1:200,
 - Tav. 3: Sezioni trasversali – Soluzione Progettuale – scala 1:200,
 - Tav. 4: Profilo longitudinale – soluzione progettuale – scala 1:200,
 - Tav. 5: Elaborati grafici progetto strutturale e schemi funzionali, terra rinforzata – scala 1:20,
 - Tav. 6: Regimazione acque bianche – Soluzione progettuale – scala 1:200,
- con la succitata deliberazione è stato inoltre deciso di acquisire i nulla osta, pareri e autorizzazioni dagli enti interessati per il progetto definitivo in questione tramite Conferenza dei servizi indetta ai sensi dell'art. 14 della legge 7.8.1990, n. 241;

Settore LL.PP. e Viabilità

Piazza della Libertà, 19 – 17011 ALBISOLA SUPERIORE SV
 tel. 019.48.22.95/interno 3 - fax 019.48.05.11
 e.mail: lavoripubblici@comune.albisola-superiore.sv.it
 sito internet : www.comune.albisola-superiore.sv.it
www.albisolatourismo.it
 Codice fiscale e partita IVA 00340950096
 prat 3795 verbale deliberante_10_10_2013.odt

Comune Certificato
 Qualità e Ambiente

- le aree interessate all'intervento di realizzazione della strada sono di proprietà del Comune di Albisola Superiore concesse in diritto di superficie alla Cooperativa LA.DE.SA. (Convenzione n. 2473 del 29.3.1983) ed alla Cooperativa Insegnanti (convenzione n. 2327 del 31.10.1981);
- parte delle opere previste nel progetto definitivo succitato non sono conformi alle previsioni urbanistiche;
- pertanto con deliberazione di Consiglio Comunale n. 45 del 28.9.2012, dichiarata immediatamente eseguibile, è stato deciso:
 - di approvare, al fine dell'adozione dell'aggiornamento allo strumento urbanistico ai sensi dell'art. 19, comma 2, del D.P.R. 8.6.2001, n. 327, il progetto definitivo redatto dallo studio Prisma incaricato dal sig. Pastorino Luca, relativo ai lavori di riorganizzazione viaria e moderazione traffico in loc. Luceto – Lotto B Strada di raccordo Via L. Grosso – Via Partigiani, composto dei seguenti elaborati trattenuti agli atti del Settore LL.PP.:
 - Computo metrico estimativo,
 - Tav. 1: Planimetria – Sezioni trasversali – Prospetto – Stato Attuale – scala 1:200,
 - Tav. 2: Planimetria – Prospetto – Soluzione Progettuale – scala 1:200,
 - Tav. 3: Sezioni trasversali – Soluzione Progettuale – scala 1:200,
 - Tav. 4: Profilo longitudinale – soluzione progettuale – scala 1:200,
 - Tav. 5: Elaborati grafici progetto strutturale e schemi funzionali, terra rinforzata – scala 1:20,
 - Tav. 6: Regimazione acque bianche – Soluzione progettuale – scala 1:200,
 - di procedere all'aggiornamento del P.U.C ai sensi del comma 1 dell'art. 43 della legge regionale 4.9.1997 n° 36, al fine dell'acquisizione della conformità urbanistica del progetto;
 - di stabilire, ai fini del comma 1 lettera d) del citato articolo 59 della L.R. 36/97, il termine di 15 giorni per la presentazione di osservazioni da parte di chiunque vi abbia interesse;
 - di approvare, ai fini della dichiarazione di pubblica utilità, indifferibilità ed urgenza, ai sensi del disposto di cui all'art. 12 del D.P.R. 8.6.2001, n. 327, il progetto definitivo di cui trattasi;
 - di indire la conferenza dei servizi, indetta con deliberazione di G.C. n. 210 del 27.7.2012, anche ai sensi dell'art. 59 e 60 L.R. n. 36/97, invitando a tale scopo:
 - la Provincia di Savona,
 - la Soprintendenza ai BB.AA. ed Architettionici della Liguria;
- in data 6.11.2012 si è svolta presso la Provincia di Savona, a seguito di regolare convocazione, la Conferenza di Servizi in seduta Referente dal cui verbale emerge che:
 - per quanto concerne gli aspetti paesaggistici, il progetto è stato sottoposto alla Commissione Locale per il Paesaggio del Comune di Albisola Superiore nella seduta del 24.9.2012 che ha espresso parere favorevole con prescrizioni. Il Settore Gestione Territorio e Paesaggio con nota Prot. n. 18303 del 1.10.2012 ha inviato alla Soprintendenza Beni Architettionici copia del progetto corredato dal parere della Commissione succitato;
 - la Provincia di Savona - Servizio Procedimenti Concertativi, ha rilevato che la Provincia risulta competente per quanto concerne i soli aspetti urbanistici, in quanto il progetto

Settore LL.PP. e Viabilità

Piazza della Libertà, 19 – 17011 ALBISOLA SUPERIORE SV

tel. 019.48.22.95/interno 3 - fax 019.48.05.11

e.mail: lavoripubblici@comune.albisola-superiore.sv.it

sito internet : www.comune.albisola-superiore.sv.it

www.albisolaturismo.it

Codice fiscale e partita IVA 00340950096

prat 3795 verbale deliberante_10_10_2013.odt

Comune Certificato

Qualità e Ambiente

consiste nella realizzazione di nuova viabilità non prevista dal vigente Piano Urbanistico Comunale, determinando una modificazione al sistema delle infrastrutture pubbliche, risultando, pertanto applicabile l'articolo 44 della L.R. 36/1997; resta pertanto in attesa dell'atto di assenso da parte del Consiglio Comunale del Comune di Albisola Superiore, ai fini dell'applicazione della procedura prevista dall'art. 59 della citata L.R. 36/97;

- Il Comune di Albisola Superiore procederà alla rettifica della D.C.C. n. 45 del 28/09/2012 in merito all'applicazione dell'art. 44 della L.R. 36/1997;
- dopo approfondita disamina la conferenza, all'unanimità, assume la determinazione di concludere il procedimento nei termini di legge, fatta salva l'acquisizione della rettifica all'atto deliberativo del Consiglio Comunale sopra citato;
- a seguito di quanto disposto dalla conferenza dei servizi del 6.11.2012 succitata, con deliberazione di Consiglio Comunale n. 3 del 28.1.2013, esecutiva, **(allegato "1")** è stata rettificata la precedente deliberazione n. 45 del 28.9.2012 nel senso di riapprovare il progetto definitivo relativo ai lavori di cui trattasi, quale adozione di variante al P.U.C. ai sensi dell'art. 44 della L.R. 4.9.1997, n. 36, in luogo dell'art. 43, comma 1, della stessa legge ed è stato dato atto che il progetto definitivo è composto dei seguenti elaborati:
 - Relazione tecnica – estratti cartografici,
 - Computo metrico estimativo,
 - Tav. 1: Planimetria – Sezioni trasversali – Prospetto – Stato Attuale – scala 1:200,
 - Tav. 2: Planimetria – Prospetto – Soluzione Progettuale – scala 1:200,
 - Tav. 3: Sezioni trasversali – Soluzione Progettuale – scala 1:200,
 - Tav. 4: Profilo longitudinale – soluzione progettuale – scala 1:200,
 - Tav. 5: Elaborati grafici progetto strutturale e schemi funzionali, terra rinforzata – scala 1:20,
 - Tav. 6: Regimazione acque bianche – Soluzione progettuale – scala 1:200,
 - Tav. 7: Inquadramento cartografico e documentazione fotografica;
 - Tav. 8: Documentazione fotografica e fotoinserimenti – stato attuale – soluzione progettuale,
 - Tav. 9: Viste esplicative nuovo intervento – soluzione progettuale
 - Relazione Tecnica Urbanistica;
 - Tav. Localizzazione interventi – Inquadramento urbanistico e ambientale – scala 1:5000
- in data 19.3.2013 è stato pubblicato all'Albo Pretorio comunale on line l'avviso, ai sensi dell'art. 44 della L.R. 36/1997, di deposito della variante al P.U.C. relativa ai lavori di cui al progetto in questione, per la libera visione al pubblico per 45 giorni, al fine di permettere a chiunque vi abbia interesse di presentare osservazioni entro il 27.5.2013;
- entro il termine del 27.5.2013 non sono pervenute osservazioni;
- con deliberazione di Giunta Comunale n. 213 del 13.9.2013, esecutiva, **(allegato "2")** è stato preso atto del mancato ricevimento di osservazione ed è stata approvata ai sensi dell'art. 40 comma 4 lett. b) della L.R. n. 36/1997 la variante al P.U.C. per i lavori di cui sopra;

Settore LL.PP. e Viabilità

Piazza della Libertà, 19 – 17011 ALBISOLA SUPERIORE SV
tel. 019.48.22.95/interno 3 - fax 019.48.05.11
e.mail: lavoripubblici@comune.albisola-superiore.sv.it
sito internet : www.comune.albisola-superiore.sv.it

www.albisolaturismo.it
Codice fiscale e partita IVA 00340950096
prat 3795 verbale deliberante_10_10_2013.odt

Comune Certificato
Qualità e Ambiente

DATO ATTO che:

- il Comune di Albisola Superiore, con nota del 18.9.2013, prot. n. 20080, ha convocato la presente Conferenza di Servizi in sede deliberante per la data odierna, invitando a partecipare alla Conferenza le Amministrazioni pubbliche competenti ad adottare atti di concerto o di intesa nonché a rilasciare pareri, autorizzazioni, nulla osta, per l'esame del progetto.
- sono stati regolarmente invitati alla presente Conferenza i seguenti Enti, rappresentati dai soggetti a fianco indicati:

Enti ed Amministrazioni invitati	Cognome e nome	Qualifica	NOTE
PROVINCIA DI SAVONA Servizio Procedimenti Concertativi	Arch. Maria Grazia D'Angelo	Responsabile Tecnico	PRESENTE
COMUNE DI ALBISOLA SUPERIORE	Ing. Francesco Barone Arch. Massimo Agamennone	Presidente Responsabile Unico del Procedimento	PRESENTE
SOPRINTENDENZA PER I BENI ARCHITETTONICI E PER IL PAESAGGIO			ASSENTE
STUDIO PRISMA	Geom. Luca Baglietto	Progettista	PRESENTE

CONSTATATA

- L'assenza degli Enti, come sopra indicato.
- La presenza dei rappresentanti degli Enti invitati, come risulta dalla Scheda di registrazione presenze (**allegato "3"**) che costituisce parte integrante e sostanziale del presente verbale ed accettazione di quanto contenuto nel verbale stesso.

VERIFICATI

i requisiti di legittimazione dei soggetti partecipanti;
la regolarità delle convocazioni.

PRESIDENTE DELLA RIUNIONE: ing. Francesco Barone – Dirigente responsabile del Settore LL.PP. e Viabilità del Comune di Albisola Superiore.

SEGRETARIO VERBALIZZANTE: arch. Maria Grazia D'Angelo, Provincia di Savona.

PER QUANTO SOPRA ESPRESSO

Settore LL.PP. e Viabilità

Piazza della Libertà, 19 – 17011 ALBISOLA SUPERIORE SV
tel. 019.48.22.95/interno 3 - fax 019.48.05.11
e.mail: lavoripubblici@comune.albisola-superiore.sv.it
sito internet : www.comune.albisola-superiore.sv.it
www.albisolaturismo.it
Codice fiscale e partita IVA 00340950096
prat 3795 verbale deliberante_10_10_2013.odt

**Comune Certificato
Qualità e Ambiente**

Il Presidente dichiara aperta la seduta e ricorda ai presenti, che costituisce oggetto dell'odierna riunione, ai sensi dell'art.14 e seguenti della L. 241/1990 e successive modificazioni e integrazioni, concludere il procedimento di cui trattasi, in base al progetto inoltrato dal Comune di Albisola Superiore, a firma dal tecnico abilitato, geom. Luca Baglietto dello Studio Prisma di Albisola Superiore, costituito dai seguenti elaborati:

- Computo metrico estimativo,
- Tav. 1: Planimetria – Sezioni trasversali – Prospetto – Stato Attuale – scala 1:200,
- Tav. 2: Planimetria – Prospetto – Soluzione Progettuale – scala 1:200,
- Tav. 3: Sezioni trasversali – Soluzione Progettuale – scala 1:200,
- Tav. 4: Profilo longitudinale – soluzione progettuale – scala 1:200,
- Tav. 5: Elaborati grafici progetto strutturale e schemi funzionali, terra rinforzata – scala 1:20,
- Tav. 6: Regimazione acque bianche – Soluzione progettuale – scala 1:200,

già sottoposti all'esame della conferenza dei servizi durante la seduta della conferenza referente sopra richiamata, oltre la documentazione tecnica integrativa costituita dai seguenti elaborati di cui alla deliberazione di Consiglio Comunale n. 3/2013 citata in premessa:

- Relazione tecnica – estratti cartografici,
- Tav. 7: Inquadramento cartografico e documentazione fotografica;
- Tav. 8: Documentazione fotografica e fotoinserimenti – stato attuale – soluzione progettuale,
- Tav. 9: Viste esplicative nuovo intervento – soluzione progettuale
- Relazione Tecnica Urbanistica;
- Tav. Localizzazione interventi – Inquadramento urbanistico e ambientale – scala 1:5000

Il Segretario rammenta che costituisce essenziale compito di questa Conferenza di Servizi, nell'odierna riunione deliberante, assumere le determinazioni relative all'adozione della decisione conclusiva e che si considera acquisito l'assenso dell'Amministrazione il cui delegato non abbia espresso definitivamente la volontà dell'Amministrazione rappresentata.

Il progettista consegna in data odierna la Dichiarazione di non assoggettabilità a Valutazione Ambientale Strategica (VAS) (**allegato "4"**).

Il Presidente prende atto della dichiarazione consegnata dal progettista che costituisce integrazione agli elaborati di progetto sopra citati ed invita i partecipanti all'espressione delle determinazioni di rispettiva competenza, che si riassumono in sintesi come di seguito indicato:

COMUNE DI ALBISOLA SUPERIORE: Comunica che con nota Prot. N. 21622 del 19.11.2012 (**allegato "5"**), il Settore Gestione del Territorio del Comune ha rilasciato l'autorizzazione paesaggistica n. 94 in data 19.11.2012, ai sensi dell'art. 146 del D.Lgs. 42/2004 e L.R. 22/2009, per l'esecuzione delle opere previste nel "Progetto definitivo Lotto B relativo ai lavori di riorganizzazione viaria e moderazione del traffico in località Luceto";

PROVINCIA DI SAVONA, Servizio Procedimenti concertativi: l'arch. Maria Grazia D'Angelo, in virtù della delega Dirigenziale in data 10/10/2013 prot. n. 82277 (**allegato "6"**), rileva che le competenze in capo a questa Provincia sono limitate agli aspetti urbanistici, in quanto il progetto proposto, riguardante la realizzazione di nuova viabilità non prevista dal vigente Piano Urbanistico Comunale, determina una modificazione al sistema delle infrastrutture pubbliche,

Settore LL.PP. e Viabilità

Piazza della Libertà, 19 – 17011 ALBISOLA SUPERIORE SV
tel. 019.48.22.95/interno 3 - fax 019.48.05.11
e.mail: lavoripubblici@comune.albisola-superiore.sv.it
sito internet : www.comune.albisola-superiore.sv.it

www.albisolaturismo.it

Codice fiscale e partita IVA 00340950096
prat 3795 verbale deliberante_10_10_2013.odt

**Comune Certificato
Qualità e Ambiente**

comportando, pertanto variante al PUC medesimo - ex articolo 44, comma 1 lettera della L.R. 36/1997 sottesa all'intervento proposto. Vista la Dichiarazione in data 10/10/2013 prot. n. 82129 (allegato "7"), con la quale viene prefigurata l'assenza di effetti ambientali significativi e pertanto è stata ritenuta non necessaria l'attivazione della procedura di verifica di assoggettabilità a VAS provinciale di cui all'art. 13 della citata L.R. 32/2012, esprime parere favorevole alla prosecuzione del presente procedimento, con la precisazione che il pertinente Decreto dirigenziale, in via di formalizzazione, verrà trasmesso al Comune di Albisola Superiore a stretto giro di posta.

TUTTO CIÒ ESPOSTO E CONSIDERATO IN PREMESSA

la Conferenza di Servizi, esauriti gli adempimenti di rito, acquisiti i pareri e le dichiarazioni di cui sopra e visti gli atti menzionati, dopo approfondita disamina, all'unanimità

PRENDE ATTO che le integrazioni e le modifiche apportate al progetto di che trattasi nel corso dei lavori della Conferenza, non costituiscono modifiche sostanziali rispetto a quello presentato nella Conferenza Referente

ASSUME

la seguente determinazione, decidendo di:

- fissare, ai sensi del comma 2 dell'art. 60 della L.R. n. 36/1997 i seguenti termini, che decorreranno dalla data della Determinazione conclusiva:
 - per l'inizio dei lavori: entro mesi 12 (dodici) (termine massimo un anno);
 - per l'ultimazione dei lavori: entro anni 3 (tre) dalla data di inizio degli stessi;
- dichiarare la pubblica utilità, l'indifferibilità ed urgenza delle opere in oggetto, in conformità alle leggi vigenti in materia, ai sensi del comma 1 dell'art. 60 della L.R. n. 36/1997;
- ai sensi del comma 5 dell'art. 60 della L.R. n. 36/1997, di demandare al Comune di Albisola Superiore la concessione di eventuali proroghe ai sensi dell'articolo 15 del DPR 06/06/2001, n. 380 per l'ultimazione delle opere, nonché per l'approvazione di varianti non essenziali al progetto stesso.

ESPRIME:

parere favorevole all'approvazione del progetto in argomento, con le prescrizioni contenute nei sopraccitati pareri e dichiarazioni delle Amministrazioni competenti ai sensi dell'art. 14-ter, comma 6-bis della L. 241/1990.

DA' ATTO:

che l'Amministrazione procedente dovrà:

Settore LL.PP. e Viabilità

Piazza della Libertà, 19 - 17011 ALBISOLA SUPERIORE SV
tel. 019.48.22.95/interno 3 - fax 019.48.05.11
e.mail: lavoripubblici@comune.albisola-superiore.sv.it
sito internet : www.comune.albisola-superiore.sv.it
www.albisolaturismo.it
Codice fiscale e partita IVA 00340950096
prat 3795 verbale deliberante_10_10_2013.odt

Comune Certificato
Qualità e Ambiente

- adottare nei termini di legge la determinazione motivata di conclusione del procedimento, valutate le specifiche risultanze dei lavori della Conferenza di servizi e tenendo conto delle posizioni prevalenti espresse in tale sede, ad avvenuta acquisizione del Decreto Urbanistico della Provincia, come sopra espresso;
- acquisire, preventivamente all'inizio dei lavori, il nulla osta del Ministero dello Sviluppo Economico – Comunicazioni – Via Saporiti, 7 – 16134 GENOVA, ai sensi del D.Lgs. 01/08/2003 n. 259, “Codice delle Comunicazioni” per quanto riguarda gli impianti a rete costituiti da tubazioni metalliche e la rete distributiva elettrica;
- trasmettere il presente verbale e i relativi allegati, che ne formano parte integrante e sostanziale, ai soggetti convocati;
- dare notizia della determinazione conclusiva mediante avviso da pubblicarsi sul B.U.R.L. e da divulgarsi con ogni altro mezzo ritenuto idoneo, in base al disposto dell'art. 59, comma 4, della L.R. 36/1997.

Alle ore 17:15 si procede allo scioglimento della seduta.

Letto, confermato e sottoscritto.

Savona, 10/10/2013

IL PRESIDENTE DELLA RIUNIONE

ing. Francesco Barone

IL SEGRETARIO VERBALIZZANTE

arch. Maria Grazia D'Angelo

Settore LL.PP. e Viabilità

Piazza della Libertà, 19 – 17011 ALBISOLA SUPERIORE SV
 tel. 019.48.22.95/interno 3 - fax 019.48.05.11
 e.mail: lavoripubblici@comune.albisola-superiore.sv.it
 sito internet : www.comune.albisola-superiore.sv.it

www.albisolaturismo.it

Codice fiscale e partita IVA 00340950096
 prat 3795 verbale deliberante_10_10_2013.odt

**Comune Certificato
 Qualità e Ambiente**



CITTA' DI ALBISOLA SUPERIORE
Provincia di SAVONA

DELIBERAZIONE DEL CONSIGLIO COMUNALE

N. 3 Reg. Delib.

N. ____ Reg. Public.

OGGETTO: LAVORI DI RIORGANIZZAZIONE VIARIA LOC. LUCETO - PROGETTO DEFINITIVO
LOTTO B - RETTIFICA PRECEDENTE DELIBERA N. 45 DEL 28/9/2012 - ADOZIONE VARIANTE
P.U.C. AI SENSI ART. 44 L.R. 36/1997.

L'anno Duemilatredecim addì Ventotto del mese di Gennaio alle ore 21:00, presso i locali dell'Auditorium comunale sito in via alla Massa ad Albisola Superiore, previa consegna degli inviti personali, avvenuta nei modi e termini di legge, si è riunito il Consiglio comunale in seduta straordinaria pubblica.

Alla trattazione dell'argomento in oggetto risultano:

Presenti

ORSI FRANCO
CASAPIETRA ROBERTA
CAMEIRANO LUIGI
FRASSON GIORGIO
RIZZOTTO MAURO
MARANZANO DAVIDE
VINOTTO GIOVANNI
BACCINO MARINO
GAMBETTA ROBERTO
GARBARINI MAURIZIO
ROLANDI GIOVANNA
SIRI SILVIA
TESSORE GIOVANNI
TESSORE FRANCO
FASSONE ENRICO
SAETTONE ANTONIO
POZZATO CARLOTTA
CLEMENTE SALVATORE

Assenti

GHIGO GASPARI CHRISTIAN
PROVENZANO ALDO
VIGO MARCO

Partecipa il Segretario Generale PUCCIANO Dr. Giovanni. Sono assenti giustificati: GHIGO GASPARI CHRISTIAN, VIGO MARCO. Il Sen. Franco ORSI - Sindaco - assunta la presidenza e constatata la legalità dell'adunanza dichiara aperta la seduta e pone in discussione la pratica indicata in oggetto.



CITTA' DI ALBISOLA SUPERIORE
PROVINCIA DI SAVONA
C.A.P. 17011

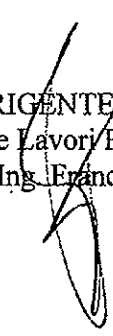
PROPOSTA DI DELIBERAZIONE
DI CONSIGLIO COMUNALE n. DELCC - 3 - 2013

**OGGETTO: LAVORI DI RIORGANIZZAZIONE VIARIA LOC. LUCETO -
PROGETTO DEFINITIVO LOTTO B - RETTIFICA
PRECEDENTE DELIBERA N. 45 DEL 28/9/2012 - ADOZIONE
VARIANTE P.U.C. AI SENSI ART. 44 L.R. 36/1997.**

PARERI

Ai sensi dell'art. 49 del D.Lgs. n. 267 del 18 agosto 2000 "T.U. delle leggi sull'ordinamento degli Enti Locali" esprime parere favorevole in ordine alla regolarità tecnica:

IL DIRIGENTE RESPONSABILE
Settore Lavori Pubblici e Viabilità
Ing. Francesco Barone



L'Assessore Frasson Giorgio illustra la pratica.

Il resoconto di quanto sopra è riportato nel supporto di registrazione integralmente trascritto nel verbale di questa stessa seduta a cui si rinvia.

IL CONSIGLIO COMUNALE

PREMESSO:

- che deliberazione di Giunta Comunale n. 209 del 27.7.2012, esecutiva, è stato approvato il progetto preliminare redatto dall'Ufficio Interno di Progettazione del Settore Lavori Pubblici relativo ai lavori riorganizzazione della viabilità e del traffico in località Luceto;
- che il succitato progetto prevede al Lotto B, la realizzazione di una bretella di collegamento tra Via Leone Grosso e la strada vicinale della Costa, che risolve i problemi di viabilità derivanti dalla ripidissima Via dei Partigiani che attualmente costituisce l'unico accesso alla località Costa, ove sono stati realizzati recentemente nuovi interventi edilizi residenziali;
- che tale strada di collegamento contribuirà a risolvere il problema della sistemazione della viabilità del Centro Storico di Luceto ed in particolare della zona servita di Via dei Partigiani;
- che con deliberazione di Giunta Comunale n. 207 del 14.10.2008, esecutiva, è stata accettata la donazione del progetto definitivo relativo alla realizzazione della strada di raccordo tra Via Moretti e Via Dei Partigiani, del sig. Pastorino Luca;
- che con deliberazione di Giunta Comunale n. 286 del 27.9.2010, esecutiva, è stata accettata la donazione del progetto preliminare relativo alla costruzione di un nuovo collettore per le acque bianche in Via Moretti, del sig. Pastorino Luca, al fine di contribuire a risolvere il problema dello smaltimento delle acque piovane del centro di Luceto;
- che con deliberazione di Giunta Comunale n. 126 del 20.5.2011, esecutiva, è stata accettata la donazione da parte del sig. Pastorino Luca del progetto definitivo in variante redatto a seguito delle osservazioni emerse nella riunione in data 24.1.2011 con i condomini dei caseggiati frontestanti l'area interessata alla realizzazione della nuova strada;
- che con deliberazione di Giunta Comunale n. 210 del 27.7.2012, esecutiva, è stato approvato in linea tecnica il progetto definitivo redatto dallo studio Prisma incaricato dal sig. Pastorino Luca, donato a questo Comune ed accettato con la deliberazione n. 126/11 citata in premessa, relativo ai lavori di riorganizzazione viaria e moderazione traffico in loc. Luceto – Lotto B Strada di raccordo Via L. Grosso – Via Partigiani, composto dei seguenti elaborati:
 - Computo metrico estimativo,
 - Tav. 1: Planimetria – Sezioni trasversali – Prospetto – Stato Attuale – scala 1:200,
 - Tav. 2: Planimetria – Prospetto – Soluzione Progettuale – scala 1:200,
 - Tav. 3: Sezioni trasversali – Soluzione Progettuale – scala 1:200,
 - Tav. 4: Profilo longitudinale – soluzione progettuale – scala 1:200,
 - Tav. 5: Elaborati grafici progetto strutturale e schemi funzionali, terra rinforzata – scala 1:20,
 - Tav. 6: Regimazione acque bianche – Soluzione progettuale – scala 1:200,
- con la succitata deliberazione è stato inoltre deciso di acquisire i nulla osta, pareri e autorizzazioni dagli enti interessati per il progetto definitivo in questione tramite Conferenza dei servizi indetta ai sensi dell'art. 14 della legge 7.8.1990, n. 241 invitando i seguenti enti:
 - Provincia di Savona,
 - Soprintendenza ai BB.AA. e Architettonici della Liguria

- che l'importo del progetto definitivo relativo al Lotto B è pari a € 114.500,00 escluso IVA ed è a totale carico del soggetto attuatore, sig. Luca Pastorino, ai sensi del comma 2-bis dell'art. 16 del DPR 6.6.2001 n° 380, come aggiunto dal comma 1 dell'art. 45, D.L. 6 dicembre 2011, n. 201, che prevede: "Nell'ambito degli strumenti attuativi e degli atti equivalenti comunque denominati nonché degli interventi in diretta attuazione dello strumento urbanistico generale, l'esecuzione diretta delle opere di urbanizzazione primaria di cui al comma 7, di importo inferiore alla soglia di cui all'articolo 28, comma 1, lettera c), del decreto legislativo 12 aprile 2006, n. 163, funzionali all'intervento di trasformazione urbanistica del territorio, è a carico del titolare del permesso di costruire e non trova applicazione il decreto legislativo 12 aprile 2006, n. 163";
- che le aree interessate all'intervento di realizzazione della strada sono di proprietà del Comune di Albisola Superiore concesse in diritto di superficie alla Cooperativa LA.DE.SA. (Convenzione n. 2473 del 29.3.1983) ed alla Cooperativa Insegnanti (convenzione n. 2327 del 31.10.1981);

VISTA la deliberazione di Consiglio Comunale n. 45 del 28.9.2012, esecutiva, con cui è stato deciso:

- di approvare il progetto definitivo succitato al fine dell'adozione dell'aggiornamento allo strumento urbanistico ai sensi dell'art. 19, comma 2, del D.P.R. 8.6.2001, n. 327, il progetto definitivo redatto dallo studio Prisma incaricato dal sig. Pastorino Luca, donato a questo Comune ed accettato con la deliberazione n. 126/11 citata in premessa, relativo ai lavori di riorganizzazione viaria e moderazione traffico in loc. Luceto – Lotto B Strada di raccordo Via L. Grosso – Via Partigiani;
- di procedere all'aggiornamento del P.U.C. ai sensi del comma 1 dell'art. 43 della legge regionale 4.9.1997n. 36, al fine dell'acquisizione della conformità urbanistica del progetto;
- di indire la conferenza dei servizi, già indetta con deliberazione di G.C. n. 210 del 27.7.2012, anche ai sensi dell'art. 59 L.R. n. 36/97 invitando a tale scopo la Provincia di Savona e la Soprintendenza ai BB.AA. ed Architettionici della Liguria;
- di stabilire, ai fini del comma 1 lettera d) del citato articolo 59 della L.R. 36/97, il termine di 15 giorni per la presentazione di osservazioni da parte di chiunque vi abbia interesse;
- di approvare, ai fini della dichiarazione di pubblica utilità, indifferibilità ed urgenza, ai sensi del disposto di cui all'art. 12 del D.P.R. 8.6.2001, n. 327, il progetto definitivo di cui trattasi stabilendo, ai sensi dell'art. 13 del D.P.R. n. 327/2001, i seguenti termini:
 - a) inizio procedure espropriative (già avviate con Avviso ns. Prot. N. 20732 del 28.9.2010);
 - b) fine procedure espropriative entro 5 anni dalla data dell'avviso di cui alla lett. a);
 - c) inizio dei lavori entro 10 mesi dalla data della presente deliberazione;
 - d) fine dei lavori entro 2 anni dalla data della presente deliberazione.
- di dare atto che anche le eventuali spese del procedimento di esproprio saranno a carico del soggetto attuatore;

ATTESO che:

- in data 12.10.2012 con ns. nota Prot. n. 19163 è stata convocata la conferenza dei servizi in sede referente per il giorno 6.11.2012 ore 11.30 presso la Provincia di Savona – Sala procedimenti concertativi;
- nel corso della conferenza la Provincia di Savona ha rilevato che il progetto, consistente nella realizzazione di nuova viabilità, non è prevista dal vigente Piano Urbano Comunale, ciò determina una modifica al sistema delle infrastrutture pubbliche, risultando pertanto applicabile l'art. 44 della L.R. 36/1997;

VISTA l'integrazione della documentazione progettuale presentata dal soggetto attuatore a seguito della conferenza dei servizi del 6.11.2012, sig. Pastorino Luca, redatta dal

tecnico incaricato arch. Michela Biggi di Varazze, composta dei seguenti elaborati trattenuti agli atti del Settore LL.PP.:

- Relazione Tecnica Urbanistica;
- Tav. Localizzazione interventi – Inquadramento urbanistico e ambientale – scala 1:5000

RITENUTO pertanto di rettificare la precedente deliberazione consiliare n. 45 del 28.9.2012, esecutiva, nel senso di riapprovare il progetto definitivo quale adozione di variante al P.U.C. ai sensi dell'art. 44 della L.R. 4.9.1997, n. 36, in luogo dell'art. 43, comma 1, della stessa legge;

DATO ATTO che il procedimento di approvazione della variante è quello stabilito dall'art. 40 della citata L.R. 36/1997;

ACQUISITI i pareri delle Commissioni Consiliari congiunte del 24.01.2013;

VISTO il parere favorevole in ordine alla regolarità tecnica dal Dirigente Responsabile del Settore LL.PP. e Viabilità, allegato;

Con n. 15 voti favorevoli e n. 3 astenuti (Tessore Giovanni, Tessore Franco, Pozzato Carlotta) resi ai sensi di legge dai Consiglieri presenti e votanti

DELIBERA

1) di rettificare la precedente deliberazione consiliare n. 45 del 28.9.2012, esecutiva, citata in premessa nel senso di riapprovare il progetto definitivo relativo ai lavori di riorganizzazione viaria loc. Luceto – Lotto B Strada di raccordo Via L. Grosso – Via Partigiani, quale adozione di variante al P.U.C. ai sensi dell'art. 44 della L.R. 4.9.1997, n. 36, in luogo dell'art. 43, comma 1, della stessa L.R.;

2) di dare atto che il progetto definitivo è composto dei seguenti elaborati trattenuti agli atti del Settore LL.PP.:

- Relazione tecnica – estratti cartografici,
- Computo metrico estimativo,
- Tav. 1: Planimetria – Sezioni trasversali – Prospetto – Stato Attuale – scala 1:200,
- Tav. 2: Planimetria – Prospetto – Soluzione Progettuale – scala 1:200,
- Tav. 3: Sezioni trasversali – Soluzione Progettuale – scala 1:200,
- Tav. 4: Profilo longitudinale – soluzione progettuale – scala 1:200,
- Tav. 5: Elaborati grafici progetto strutturale e schemi funzionali, terra rinforzata – scala 1:20,
- Tav. 6: Regimazione acque bianche – Soluzione progettuale – scala 1:200,
- Tav. 7: Inquadramento cartografico e documentazione fotografica;
- Tav. 8: Documentazione fotografica e fotoinserti – stato attuale – soluzione progettuale,
- Tav. 9: Viste esplicative nuovo intervento – soluzione progettuale
- Relazione Tecnica Urbanistica;
- Tav. Localizzazione interventi – Inquadramento urbanistico e ambientale – scala 1:5000

3) di dare atto che il procedimento di approvazione della variante al P.U.C. è quello stabilito dall'art. 40 della citata L.R. 36/1997;

Successivamente, con voti unanimi e palesi,

DELIBERA

di dichiarare immediatamente eseguibile il presente provvedimento, ai sensi dell'art. 134 c. 4 del D.Lgs. n. 267 del 18.8.2000.

AM/GA

Deliberazione di Consiglio Comunale DCC 3/2013

Approvato e sottoscritto

IL SINDACO
Sen. Franco ORSI



IL SEGRETARIO GENERALE
Dott. Giovanni Pucciano

RELAZIONE DI PUBBLICAZIONE

Albisola Superiore, li **14 FEB 2013**

La sujestesa deliberazione:

ai sensi dell'art. 124, comma 1[^] del D.Lgs. 267 del 18.08.2000, viene oggi pubblicata all'Albo Pretorio per quindici giorni consecutivi.



IL SEGRETARIO GENERALE
Dott. Giovanni Pucciano

CERTIFICATO DI ESECUTIVITA'

La presente deliberazione è divenuta esecutiva ai sensi di Legge:

decorsi 10 giorni dalla pubblicazione ai sensi art. 134, comma 3[^], del D.Lgs 267 del 18.08.2000.

Albisola Superiore, li

IL SEGRETARIO GENERALE
Dott. Giovanni Pucciano



CITTA' DI ALBISOLA SUPERIORE
Provincia di SAVONA

DELIBERAZIONE DELLA GIUNTA COMUNALE

N. 213 Reg. Delib.

N. ____ Reg. Public.

OGGETTO: LAVORI DI RIORGANIZZAZIONE VIARIA E MODERAZIONE DEL TRAFFICO IN LOCALITA' LUCETO - PROGETTO DEFINITIVO - LOTTO B - PRESA D'ATTO MANCATA PRESENTAZIONE OSSERVAZIONI E APPROVAZIONE VARIANTE AL PUC

L'anno Duemilatredici addì Tredici del mese di Settembre alle ore 09:00, nella sede comunale si è riunita la Giunta Comunale.

Risultano:

Presenti

Assenti

ORSI FRANCO
GAMBETTA ROBERTO
GHIGO GASPARI CHRISTIAN
ROLANDI GIOVANNA
GARBARINI MAURIZIO
CLEMENTE SALVATORE
FRASSON GIORGIO
FASSONE ENRICO

Partecipa il Segretario Generale PUCCIANO Dr. Giovanni. Il Sen. Franco ORSI - Sindaco - assunta la presidenza e constatata la legalità dell'adunanza dichiara aperta la seduta e pone in discussione la seguente pratica segnata all'Ordine del Giorno:



CITTA' DI ALBISOLA SUPERIORE
PROVINCIA DI SAVONA
C.A.P. 17011

PROPOSTA DI DELIBERAZIONE
DI GIUNTA COMUNALE n. DELGC - 224 - 2013

OGGETTO: **LAVORI DI RIORGANIZZAZIONE VIARIA E MODERAZIONE
DEL TRAFFICO IN LOCALITA' LUCETO - PROGETTO
DEFINITIVO - LOTTO B - PRESA D'ATTO MANCATA
PRESENTAZIONE OSSERVAZIONI E APPROVAZIONE
VARIANTE AL PUC**

PARERI

Ai sensi dell'art. 49 del D.Lgs. n. 267 del 18 agosto 2000 "T.U. delle leggi
sull'ordinamento degli Enti Locali" esprime parere favorevole in ordine alla regolarità
tecnica:

IL RESPONSABILE DELLA P.O.
Settore Lavori Pubblici e Viabilità
Arch. Massimo Agamennone

Ai sensi dell'art. 49 del D.Lgs. n. 267 del 18 agosto 2000 "T.U. delle leggi
sull'ordinamento degli Enti Locali" esprime parere favorevole in ordine alla regolarità
contabile:

IL DIRIGENTE RESPONSABILE
Settore Risorse Finanziarie
Dott. Giovanni Pucciano

LA GIUNTA COMUNALE

PREMESSO che:

- con propria deliberazione n. 209 del 27.7.2012, esecutiva, è stato approvato il progetto preliminare redatto dall'Ufficio Interno di Progettazione del Settore Lavori Pubblici relativo ai lavori riorganizzazione della viabilità e del traffico in località Luceto;
- il succitato progetto prevede al Lotto B, la realizzazione di una bretella di collegamento tra Via Leone Grosso e la strada vicinale della Costa, che risolva i problemi di viabilità derivanti dalla ripidissima Via dei Partigiani che attualmente costituisce l'unico accesso alla località Costa, ove sono stati realizzati recentemente nuovi interventi edilizi residenziali;
- tale strada di collegamento contribuirà a risolvere il problema della sistemazione della viabilità del Centro Storico di Luceto ed in particolare della zona servita di Via dei Partigiani;
- con propria deliberazione n. 207 del 14.10.2008, esecutiva, è stata accettata la donazione del progetto definitivo relativo alla realizzazione della strada di raccordo tra Via Moretti e Via Dei Partigiani, del sig. Pastorino Luca;
- con propria deliberazione n. 286 del 27.9.2010, esecutiva, è stata accettata la donazione del progetto preliminare relativo alla costruzione di un nuovo collettore per le acque bianche in Via Moretti, del sig. Pastorino Luca, al fine di contribuire a risolvere il problema dello smaltimento delle acque piovane del centro di Luceto;
- con propria deliberazione n. 126 del 20.5.2011, esecutiva, è stata accettata la donazione da parte del sig. Pastorino Luca del progetto definitivo in variante redatto a seguito delle osservazioni emerse nella riunione in data 24.1.2011 con i condomini dei caseggiati frontestanti l'area interessata alla realizzazione della nuova strada;
- con propria deliberazione n. 210 del 27.7.2012, esecutiva, è stato approvato in linea tecnica il progetto definitivo redatto dallo studio Prisma incaricato dal sig. Pastorino Luca, donato a questo Comune ed accettato con la deliberazione n. 126/11 citata in premessa, relativo ai lavori di riorganizzazione viaria e moderazione traffico in loc. Luceto – Lotto B Strada di raccordo Via L. Grosso – Via Partigiani, composto dei seguenti elaborati:
 - Computo metrico estimativo,
 - Tav. 1: Planimetria – Sezioni trasversali – Prospetto – Stato Attuale – scala 1:200,
 - Tav. 2: Planimetria – Prospetto – Soluzione Progettuale – scala 1:200,
 - Tav. 3: Sezioni trasversali – Soluzione Progettuale – scala 1:200,
 - Tav. 4: Profilo longitudinale – soluzione progettuale – scala 1:200,
 - Tav. 5: Elaborati grafici progetto strutturale e schemi funzionali, terra rinforzata – scala 1:20,
 - Tav. 6: Regimazione acque bianche – Soluzione progettuale – scala 1:200,
- con la succitata deliberazione è stato inoltre deciso di acquisire i nulla osta, pareri e autorizzazioni dagli enti interessati per il progetto definitivo in questione tramite Conferenza dei servizi indetta ai sensi dell'art. 14 della legge 7.8.1990, n. 241 invitando i seguenti enti:
 - Provincia di Savona,
 - Soprintendenza ai BB.AA. e Architettonici della Liguria
- l'importo del progetto definitivo relativo al Lotto B è pari a € 114.500,00 escluso IVA ed sarà a totale carico del soggetto attuatore, sig. Luca Pastorino, ai sensi del comma 2-bis dell'art. 16 del DPR 6.6.2001 n° 380, come aggiunto dal comma 1 dell'art. 45, D.L. 6 dicembre 2011, n. 201, che prevede: "Nell'ambito degli strumenti attuativi e degli atti equivalenti comunque denominati nonché degli interventi in diretta attuazione dello strumento urbanistico generale, l'esecuzione

diretta delle opere di urbanizzazione primaria di cui al comma 7, di importo inferiore alla soglia di cui all'articolo 28, comma 1, lettera c), del decreto legislativo 12 aprile 2006, n. 163, funzionali all'intervento di trasformazione urbanistica del territorio, è a carico del titolare del permesso di costruire e non trova applicazione il decreto legislativo 12 aprile 2006, n. 163";

- le aree interessate all'intervento di realizzazione della strada sono di proprietà del Comune di Albisola Superiore concesse in diritto di superficie alla Cooperativa LA.DE.SA. (Convenzione n. 2473 del 29.3.1983) ed alla Cooperativa Insegnanti (convenzione n. 2327 del 31.10.1981);
- con deliberazione di Consiglio Comunale n. 45 del 28.9.2012, esecutiva, è stato approvato al fine dell'adozione dell'aggiornamento allo strumento urbanistico ai sensi dell'art. 19, comma 2, del D.P.R. 8.6.2001, n. 327, il progetto definitivo in argomento;
- con la succitata deliberazione è stato deciso inoltre:
 - di procedere all'aggiornamento del P.U.C. ai sensi del co. 1 dell'art. 43 della legge regionale 4.9.1997, n. 36, al fine dell'acquisizione della conformità urbanistica del progetto;
 - di stabilire il termine di 15 giorni per la presentazione di osservazioni;
 - di approvare il progetto, ai fini della dichiarazione di pubblica utilità, indifferibilità ed urgenza, ai sensi dell'art. 12 del D.P.R. 327/2001;
 - di indire la conferenza dei servizi ai sensi dell'art. 59 L.R. invitando a tale scopo la Provincia di Savona e la Soprintendenza ai BB.AA. ed Architettonici della Liguria;
- la conferenza dei servizi si è svolta in sede referente il 6.11.2012, come da verbale in pari data nel quale la Provincia rileva che il progetto prevede la realizzazione di nuova viabilità non prevista dal vigente Piano Urbano Comunale, ciò determina una modifica al sistema delle infrastrutture pubbliche, risultando pertanto applicabile l'art. 44 della L.R. 36/1997;
- con deliberazione del Consiglio Comunale n. 3 del 28.1.2013, esecutiva, è stata rettificata la precedente deliberazione n. 45 del 28.9.2012 nel senso di riapprovare il progetto definitivo relativo ai lavori di cui trattasi, quale adozione di variante al P.U.C. ai sensi dell'art. 44 della L.R. 4.9.1997, n. 36, in luogo dell'art. 43, comma 1, della stessa legge;
- con la succitata deliberazione è stato inoltre dato atto che il progetto definitivo è composto dei seguenti elaborati trattenuti agli atti del Settore LL.PP.:
 - Relazione tecnica – estratti cartografici,
 - Computo metrico estimativo,
 - Tav. 1: Planimetria – Sezioni trasversali – Prospetto – Stato Attuale – scala 1:200,
 - Tav. 2: Planimetria – Prospetto – Soluzione Progettuale – scala 1:200,
 - Tav. 3: Sezioni trasversali – Soluzione Progettuale – scala 1:200,
 - Tav. 4: Profilo longitudinale – soluzione progettuale – scala 1:200,
 - Tav. 5: Elaborati grafici progetto strutturale e schemi funzionali, terra rinforzata – scala 1:20,
 - Tav. 6: Regimazione acque bianche – Soluzione progettuale – scala 1:200,
 - Tav. 7: Inquadramento cartografico e documentazione fotografica;
 - Tav. 8: Documentazione fotografica e fotoinserimenti – stato attuale – soluzione progettuale,
 - Tav. 9: Viste esplicative nuovo intervento – soluzione progettuale
 - Relazione Tecnica Urbanistica;
 - Tav. Localizzazione interventi – Inquadramento urbanistico e ambientale – scala 1:5000
- in data 19.3.2013 è stato pubblicato all'Albo Pretorio comunale on line l'avviso, ai sensi dell'art. 44 della L.R. 36/1997, di deposito della variante al P.U.C. relativa ai lavori di cui al progetto in questione, per la libera visione al pubblico per 45 giorni, al fine di permettere a chiunque vi abbia interesse di presentare osservazioni entro il 27.5.2013;

- entro il termine del 27.5.2013 non sono pervenute osservazioni;

VISTA l'autorizzazione paesaggistica n. 94 in data 19.11.2012 rilasciata dal Settore Gestione Territorio e Paesaggio di questo Comune, ai sensi dell'art. 146 del D.Lgs. 42/2004 e L.R. 22/2009, per l'esecuzione delle opere previste nel "Progetto definitivo Lotto B relativo ai lavori di riorganizzazione viaria e moderazione del traffico in località Luceto";

RITENUTO di approvare ai sensi dell'art. 40, comma 4 lett. b), della L.R. 36/1997 la variante al PUC per i lavori di cui al progetto definitivo succitato;

VISTO il parere favorevole in ordine alla regolarità tecnica, espresso dal Responsabile di Posizione Organizzativa del Settore LL.PP., allegato;

VISTO il parere favorevole in ordine alla regolarità contabile espresso del Dirigente responsabile del Settore Risorse Finanziarie, allegato;

Ad unanimità di voti, resi ai sensi di legge,

DELIBERA

1)- di prendere atto che non sono pervenute osservazioni entro il termine del 27.5.2013 alla variante al Piano Urbanistico Comunale per i lavori di riorganizzazione viaria in loc. Luceto – Progetto definitivo Lotto B, adotta con deliberazione di Consiglio Comunale n. 3 del 28.1.2013 citata in premessa;

2)- di approvare ai sensi dell'art. 40 comma 4 lett. b) della Legge Regionale 4.9.1997, n. 36, la variante al Piano Urbanistico Comunale per i lavori di cui sopra;

3)- di dare atto che il progetto definitivo relativo ai lavori di riorganizzazione viaria in loc. Luceto – Lotto B è pari a € 114.500,00 escluso IVA ed sarà a totale carico del soggetto attuatore, sig. Luca Pastorino, ai sensi del comma 2-bis dell'art. 16 del DPR 6.6.2001 n° 380, come aggiunto dal comma 1 dell'art. 45, D.L. 6 dicembre 2011, n. 201, che prevede: "Nell'ambito degli strumenti attuativi e degli atti equivalenti comunque denominati nonché degli interventi in diretta attuazione dello strumento urbanistico generale, l'esecuzione diretta delle opere di urbanizzazione primaria di cui al comma 7, di importo inferiore alla soglia di cui all'articolo 28, comma 1, lettera c), del decreto legislativo 12 aprile 2006, n. 163, funzionali all'intervento di trasformazione urbanistica del territorio, è a carico del titolare del permesso di costruire e non trova applicazione il decreto legislativo 12 aprile 2006, n. 163";

4)- di dare mandato al Settore Lavori Pubblici della predisposizione degli atti conseguenti all'adozione del presente provvedimento;

5)- di inserire il presente provvedimento nell'elenco da trasmettere ai Capi gruppo ai sensi dell'art. 125 del D.Lgs. n. 267 del 18.8.2000.

Successivamente, con voti unanimi e palesi,

DELIBERA

di dichiarare immediatamente eseguibile il presente provvedimento, ai sensi dell'art. 134 c. 4 del D.Lgs. n. 267 del 18.8.2000.

AM/GA

Deliberazione della Giunta Comunale GC 213

Approvato e sottoscritto

IL SINDACO
Sen. Franco Orsi



IL SEGRETARIO GENERALE
Dott. Giovanni Pucciano

RELAZIONE DI PUBBLICAZIONE E COMUNICAZIONE AI CAPIGRUPPO CONSILIARI

Albisola Superiore, li

24 SET 2013

La suesposta deliberazione:

ai sensi dell'art. 124, comma 1^a del D.Lgs. 267 del 18.08.2000, viene oggi pubblicata all'Albo Pretorio per quindici giorni consecutivi.

è stata comunicata in data odierna ai Capigruppo Consiliari ai sensi dell'art. 125 del D.Lgs. 267 del 18.08.2000.



IL SEGRETARIO GENERALE
Dott. Giovanni Pucciano

CERTIFICATO DI ESECUTIVITA'




La presente deliberazione è divenuta esecutiva ai sensi di Legge:

decorsi 10 giorni dalla pubblicazione ai sensi art. 134, comma 3^a, del D.Lgs 267 del 18.08.2000.

Albisola Superiore, li

IL SEGRETARIO GENERALE
Dott. Giovanni Pucciano

Allegato "3"

Enti ed Amministrazioni invitati	Cognome e nome	Qualifica	Firma
PROVINCIA DI SAVONA Servizio Procedimenti Concertativi	DIANGELO M.G.	RESP. TECNICO	
COMUNE DI ALBISOLA SUPERIORE	BARONE F. ACCADEMICO N. 4 ALCANTARA A.	DIE P. 00 F	
SOPRINTENDENZA PER I BENI ARCHITETTONICI E PER IL PAESAGGIO	ASSENTE		
Geom. Luca BAGLIETTO dello Studio PRISMA	Baglietto Luca	progettista	

Settore LL.PP. e Viabilità

Piazza della Libertà, 19 - 17011 ALBISOLA SUPERIORE SV
tel. 019.48.22.95/interno 3 - fax 019.48.05.11
e.mail: lavoripubblici@comune.albisola-superiore.sv.it
sito internet : www.comune.albisola-superiore.sv.it
www.albisolaturismo.it

Codice fiscale e partita IVA 00340950096
COMUNE_01_19091013

**Comune Certificato
Qualità e Ambiente**



PROVINCIA DI SAVONA



SAVONA

Nr.0081947 Data 10/10/2013

Tit. 002.013.007 Arrivo

4
Alla Provincia di Savona
Settore Viabilità Edilizia e Ambiente
Servizi Ambientali - VAS
Via Sormano 12
17100 - Savona

Viabilità comunale Loc. Luceto

OGGETTO: assoggettabilità a Valutazione Ambientale Strategica del piano / programma
in località Luceto, Comune di Albissola S.P.

Ditta proponente: COMUNE ALBISSOLA S.P. sede in ALBISSOLA S.P. legale
rappresentante LUCA BAGGETTO residente a Luceto
CF 00340950096

DICHIARAZIONE ASSEVERATA

Il sottoscritto Luca BAGGETTO nato a ALBA il 3.5.1966 residente a
Luceto in via CAUDA n. 54 iscritto all'ordine/albo Geometri della provincia di
CV al n. 972 in merito al progetto in oggetto, ai sensi e per gli effetti del d.P.R. 28 dicembre
2000, n. 445,

ATTESTA

che l'intervento (piano o programma) descritto in oggetto per quanto ad assoggettabilità alla Valutazione Ambientale Strategica, presenta (non presenta) una o più (o nessuna) delle caratteristiche indicate dalla Delibera Giunta Regionale n. 331 del 28/3/2013 emanata in attuazione alle disposizioni della legge regionale 10 agosto 2012 n. 32 .

si	no	Il piano presentato (o la variante)
	<input checked="" type="checkbox"/>	varia integralmente piani e programmi soggetti a VAS;
	<input checked="" type="checkbox"/>	fa da quadro di riferimento per opere assoggettate e VIA e screening;
	<input checked="" type="checkbox"/>	ha in incidenza diretta o dimostrata su SIC e ZPS;
	<input checked="" type="checkbox"/>	interessa aree inondabili (anche con tempo di ritorno 500 le) comportante incremento di carico insediativo o che preveda interventi di trasformazione tale da modificare le condizioni di deflusso delle portate di piena (ad es. edificazioni, alterazioni morfologiche, ecc.)
	<input checked="" type="checkbox"/>	interessa aree di suscettività al dissesto alta e molto alta, anche per contiguità qualora la previsione possa modificare le condizioni di equilibrio del versante (ad es. a monte di un'area instabile) ovvero introdurre elementi a rischio (ad es. edificazione al piede di un'area instabile)
	<input checked="" type="checkbox"/>	interessa siti areali e puntuali di zone umide;
	<input checked="" type="checkbox"/>	interessa elementi di connessione ecologica della rete ecologica figure il cui interessamento sia tale da ridurre la funzionalità
	<input checked="" type="checkbox"/>	interessa Zone di tutela assoluta (10 metri) e zone di rispetto (200 m.) di punti di captazione delle acque superficiali e sotterranee ad uso idropotabile;
	<input checked="" type="checkbox"/>	interessa acquiferi individuati nel piano di tutela delle acque, qualora comportino cambiamento di destinazione da agricola/presidio/territorio non insediato ad altri usi o prevedano attività artigianali / produttive;
	<input checked="" type="checkbox"/>	interessa aree protette nazionali e regionali ed aree a rischio archeologico;
	<input checked="" type="checkbox"/>	produce consumo di suolo in quanto sottendono varianti al PTCP relative ai regimi di conservazione ed ai regimi ANI-MA, IS-MA satura, IS-MA CPA e IS-MA. (fatte salve rettifiche di perimetro ovvero le correzioni di errori materiali)
	<input checked="" type="checkbox"/>	comporta incremento del carico insediativo in condizioni di carenza di dotazione idropotabile e/o di potenzialità depurativa, attestata dal competente gestore del servizio ;
	<input checked="" type="checkbox"/>	comporta localizzazioni residenziali e/o acusticamente sensibili all'interno delle fasce di pertinenza acustica A (100 metri) per le infrastrutture ferroviarie e autostradali ovvero peggioramento della qualità acustica in aree limitrofe a zone di classe III e inferiori;
	<input checked="" type="checkbox"/>	piano/variante comportante l'introduzione di nuove fonti di inquinamento atmosferico, da intendersi per emissione diretta (individuabili dalla necessità di autorizzazione) ovvero per emissione da traffico indotto (grandi attrattori quali concentrazioni di spazi commerciali o di terziario avanzato, ospedali, grandi strutture sportive, ecc..)

si	no	Piano presentato ai fini del
	<input checked="" type="checkbox"/>	Parere su progetto preliminare di PUC;
	<input checked="" type="checkbox"/>	Rilascio di nulla osta a variare il PTCP in sede di approvazione definitiva di PUC;
	<input checked="" type="checkbox"/>	approvazione/parere su varianti al PUC riservate alla Regione da leggi speciali o di settore;
	<input checked="" type="checkbox"/>	approvazione di varianti parziali al PRG e PdF soggetto a revisione diverse da quelle di esclusivo interesse locale;
	<input checked="" type="checkbox"/>	approvazione di varianti dei Comuni con PRG o PdF correlate a varianti di PTCP o altri PTC regionali;
	<input checked="" type="checkbox"/>	approvazione di SUA o PUO riservati alla Regione (es. ricadenti in ambiti TRZ o NICE del PTCP) e delle varianti urbanistiche ad essi correlate;
	<input checked="" type="checkbox"/>	approvazione di SUA o PUO e loro varianti che interessino aree demaniali marittime;
	<input checked="" type="checkbox"/>	approvazione di SUA in variante contestuale (non di interesse locale) a PRG o PdF soggetti a revisione;
	<input checked="" type="checkbox"/>	approvazione di PUO o SUA o progetti relativi ad interventi in attuazione di previsioni oggetto di varianti al PTCP nonché di interventi comportanti rilevanti trasformazioni in aree soggetto a vincolo paesistico – ambientale per i quali la Regione si sia riservata la competenza in sede di esame dello strumento urbanistico comunale;
	<input checked="" type="checkbox"/>	approvazione di varianti (non di interesse locale) per adeguamento alla l.r. 16/2008 in caso di comuni dotati di PRG o PdF soggetti revisione;

L'intervento descritto risulta ai fini dell'iter di VAS ~~incluso~~ (escluso) dalla verifica di assoggettabilità prevista dall'art. 13 della L.R 32/2012;

Quanto sopra dichiarato per gli atti di competenza di codesto Comune ~~Provincia~~.

Luogo, data 10/10/13

Il progettista [firma]

Allega fotocopia documento identità

Allegati :

- cartografia in scala adeguata con schema di piano e suo rapporto con lo strumento urbanistico comunale, indicazioni delle varianti allo SUG
- cartografia catastale con elenco delle ditte proprietarie interessate
- cartografia della zona di intervento in rapporto a:
 - aree SIC e ZPS ;
 - aree inondabili ;
 - aree con suscettività al dissesto alta o molto alta;
 - siti areali di zone umide;
 - elementi della rete ecologica ligure;
 - zone di tutela assoluta e rispetto dai punti di prelievo acque per usi idropotabili;
 - acquiferi individuati dal piano regionale di tutela delle acque;
 - aree protette regionali;
 - aree a rischio archeologico;
 - assetto insediativo di PTCP per zone ANI-Ma IS-MA saturo IS-MA IS-MA CPA;
 - zonizzazione acustica e distanza da autostrade e ferrovie, perimetrazione delle zone di classe III o inferiori;
 - principali zone di emissioni per l'inquinamento atmosferico;


Cognome **BAGLIETTO**
 Nome **LUCA**
 nato il **3 maggio 1964**
 (atto n. **659** P. **1** s. **A**)
 a **SAVONA SV**
 Cittadinanza **ITALIANA**
 Residenza **CELLE LIGURE**
 Via **SANDA 57**
 Stato civile **CONIUGATO**
 Professione **GEOMETRA**
 CONNOTATI E CONTRASSEGNI SALIENTI
 Statura **1,83**
 Capelli **CASTANI**
 Occhi **CASTANI**
 Segni particolari **-----**



Firma del titolare *Luca Baglietto*
CELLE LIGURE **17/05/2004**

Impronta del dito
 indice sinistro

Diritti
 Euro **5,42**




SCADE IL 17/05/2009

Validità prorogata ai sensi del-
l'Art. 31 del D.L. 25/06/2008 n. 112

firmato il 17/05/2009

16/05/2009


AH 5600527



IPZS - OFFICINA C.V. - ROMA

REPUBBLICA ITALIANA



COMUNE DI
CELLE LIGURE (SV)

CARTA D'IDENTITÀ

N° AH 5600527

DI
BAGLIETTO LUCA



Città di Albisola Superiore

Provincia di Savona



Bandiera blu

TURISMO DI ALBISOLA

URB140ap

AOO: COMUNE DI ALBISOLA SUPERIORE
CODICE IDENTIFICATIVO: C_a166
CASELLA DI PEC: protocollo@pec.albisup.it

Prot. n° 21622 del 19.11.2012
Titolo Classe Fascicolo
Rif. n°

Pratica n. PE - 359 - 2012

Da riportare sempre nella successiva corrispondenza

RACCOMANDATA A.R.

A → RESPONSABILE LL.PP.
-SEDE-

RACCOMANDATA A.R.

Alla SOPRINTENDENZA PER I BENI
ARCHITETTONICI E PER IL PAESAGGIO
DELLA LIGURIA
Via Balbi 10
16126 GENOVA

RACCOMANDATA A.R.

Alla REGIONE LIGURIA
DIPARTIMENTO PIANIFICAZIONE TERRITORIALE
SERVIZIO TUTELA DEL PAESAGGIO
Via Fieschi 15
16149 GENOVA

Oggetto: Lavori di LAVORI DI RIORGANIZZAZIONE VIARIA E MODERAZIONE DEL TRAFFICO IN LOCALITA' LUCETO -
PROGETTO DEFINITIVO LOTTO - B
Rilascio autorizzazione paesaggistica.

Con riferimento all'istanza in oggetto, si comunica che con l'allegato provvedimento è stata rilasciata l'autorizzazione paesaggistica per l'esecuzione delle opere indicate in oggetto.

Si precisa che gli elaborati progettuali sono già stati trasmessi a codesta Soprintendenza con nota prot. n. 20120018303 del 01-10-2012;

L'autorizzazione paesaggistica, immediatamente efficace, è trasmessa alla SOPRINTENDENZA PER I BENI ARCHITETTONICI E PER IL PAESAGGIO DELLA LIGURIA, i termini per il procedimento edilizio, di cui alla L. R. n. 16/2008 s. m. i., iniziano nuovamente a decorrere per intero al rilascio della presente autorizzazione paesaggistica.

SI PRECISA CHE L' AUTORIZZAZIONE PAESAGGISTICA IN ALLEGATO NON COSTITUISCE TITOLO PER L'INIZIO DEI LAVORI E LA REALIZZAZIONE DELL'OPERA.

Distinti saluti.

**Il Responsabile del Procedimento
in materia Paesaggistica**

Ing. Paolo Romboli

RP

**IL RESPONSABILE
SETTORE GESTIONE TERRITORIO E PAESAGGIO**

Arch. Roberto Delucis

SETTORE GESTIONE TERRITORIO E PAESAGGIO

Piazza della Libertà 19 - 17011 ALBISOLA SUPERIORE

☎ 019.48.22.95 - ☎ 019.48.79.27

siti internet: www.comune.albisola-superiore.sv.it

www.albisolaturismo.it

codice fiscale partita IVA 00340950096

**Comune Certificato
Qualità e Ambiente**





Città di
Albisola Superiore

Provincia di Savona



Bandiera blu

TURISMO DI ALBISOLA

PE - 359 - 2012 - AUTORIZZAZIONE PAESAGGISTICA N. 94 DEL 19 - 11 2012
ai sensi art. 146 D.Lgs 42/2004 e L.R. 22/2009

Visto il D. Lgs. 22 gennaio 2004, n. 42 recante "Codice dei beni culturali e del paesaggio, ai sensi dell'art. 10 della legge 6 luglio 2002, n. 137" ed il Regolamento di esecuzione della L. 1497/1939, approvato con Regio Decreto 3.5.1949, n. 1357, ancora vigente;

Vista la L.R. 05.06.2009, n. 22, relativa all'attuazione degli articoli 159, comma 1, 148 e 146, comma 6, del DLgs 22 .01.2004 N. 42 (codice dei beni culturali e del paesaggio) e ss.mm.ii;

Vista la L.R. 21.8.1991, n. 20, relativa al riordino delle competenze per l'esercizio delle funzioni amministrative in materia di bellezze naturali;

Visto il D.Lgs. del 18/08/2000 n. 267;

Vista l'istanza pervenuta il 12-09-2012 prot. n. 16896, unitamente agli elaborati di progetto redatti da BAGLIETTO LUCA, con la quale COMUNE DI ALBISOLA SUPERIORE ha richiesto l'autorizzazione per l'esecuzione dei lavori di LAVORI DI RIORGANIZZAZIONE VIARIA E MODERAZIONE DEL TRAFFICO IN LOCALITA' LUCETO - PROGETTO DEFINITIVO LOTTO - B;

Esaminati gli elaborati progettuali come sopra trasmessi;

Visto il parere espresso dalla Commissione Locale per il Paesaggio, ai sensi della L.R. n. 22/2009 e succ. modif. ed integr., nella seduta del 24-09-2012 come di seguito riportato: **"esprime parere favorevole all'intervento in quanto l'opera progettata risulta compatibile con le norme di tutela, ponendo la seguente prescrizione: la protezione a valle prevista in acciaio zincato dovrà essere realizzata con un "guard-rail" rivestito in legno."**

Rilevato che tale parere, unitamente alla documentazione presentata completa di tutti gli elaborati progettuali e alla relazione tecnica illustrativa accompagnatoria, in conformità all'art. 146, comma 7 del D.Lgs 42/2004, è stato trasmesso alla Soprintendenza per i Beni Architettonici e per il Paesaggio della Liguria con nota prot. n. 20120018303 del 01-10-2012;

Visto il parere favorevole espresso dalla SOPRINTENDENZA PER I BENI ARCHITETTONICI E PER IL PAESAGGIO DELLA LIGURIA con nota PROT. N. 32904 DEL 05-11-2012, pervenuto in data 06-11-2012 al n. 20120020847, ai sensi dei commi 5 ed 8 dell'art 146 del D.Lgs 42/2004ss.mm.ii con le seguenti prescrizioni aggiuntive:

"Si richiede che siano ripiantumate le stesse piante che saranno oggetto dell'intervento e che siano integrate alberature a bordura della strada per mitigare l'impatto sul paesaggio."

Considerato che l'intervento in oggetto è tale da non compromettere gli equilibri paesaggistici ed ambientali della zona interessata in quanto la soluzione progettuale proposta ne definisce adeguatamente le caratteristiche tipologiche-compositive sia in relazione alle situazioni esistenti nell'immediato contorno che in rapporto ai valori d'insieme del quadro paesaggistico nel quale l'intervento stesso si colloca, di talchè risulta ammissibile anche alla luce delle indicazioni del Piano Territoriale di Coordinamento Paesistico;

Ritenuto per quanto sopra che l'intervento in oggetto sia assentibile subordinatamente all'adempimento delle modalità esecutive anzidette e con la precisazione che la presente autorizzazione è rilasciata esclusivamente ai fini ed per effetti del D.Lgs. 42/2004 parte 3° e che pertanto resta fermo l'obbligo dell'osservanza di tutte le altre disposizioni di legge, del regolamento e di strumento urbanistico in vigore, applicabili in via di salvaguardia per cui l'intervento stesso non potrà comunque essere legittimamente realizzato ove si ponga con esse in contrasto;

SI RILASCIATA AUTORIZZAZIONE PAESAGGISTICA

a COMUNE DI ALBISOLA SUPERIORE, per l'esecuzione delle seguenti opere:

"LAVORI DI RIORGANIZZAZIONE VIARIA E MODERAZIONE DEL TRAFFICO IN LOCALITA' LUCETO - PROGETTO DEFINITIVO LOTTO - B" con le seguenti prescrizioni:

- la protezione a valle prevista in acciaio zincato dovrà essere realizzata con un "guard-rail" rivestito in legno.
- siano ripiantumate le stesse piante che saranno oggetto dell'intervento e che siano integrate alberature a bordura della strada per mitigare l'impatto sul paesaggio.

Il presente provvedimento è dichiarato immediatamente eseguibile ai sensi dell'art. 49 della legge 10.2.1953, n. 82 in relazione al termine stabilito dal 11° comma dell'art. 146 del D.Lgs. 42/2004 ed ha validità di 5 (cinque) anni (ex art. 16 D.M. n. 1357/1940).

**LA PRESENTE AUTORIZZAZIONE, IMMEDIATAMENTE EFFICACE, NON COSTITUISCE TITOLO ABILITATIVO URBANISTICO EDILIZIO.
IL RELATIVO TITOLO ABILITATIVO EDILIZIO DOVRA' ESSERE ACQUISITO IN CONFORMITA' ALLA VIGENTE NORMATIVA IN MATERIA.**

IL RESPONSABILE
SETTORE GESTIONE TERRITORIO E PAESAGGIO
Arch. Roberto Delucis

IL DIRIGENTE RESPONSABILE
Ing. Francesco Barone

RP

SETTORE GESTIONE TERRITORIO E PAESAGGIO
Piazza della Libertà 19 - 17011 ALBISOLA SUPERIORE
☎ 019.48.22.95 - ☎ 019.48.79.27
siti internet: www.comune.albisola-superiore.sv.it
www.albisolaturismo.it
codice fiscale partita IVA 00340950096

Comune Certificato
Qualità Ambiente



Att. 6



PROVINCIA DI SAVONA



Settore Direzione Generale
Servizio Procedimenti Concertativi

Prot. n.
Prec. n.
(citare nella risposta)
Classifica 002.013.007/101-2012
(citare nella risposta)
Savona, 07/10/2013

Oggetto: COMUNE di ALBISOLA SUPERIORE. Riorganizzazione viaria e moderazione del traffico in loc. Luceto – Lotto B – Strada raccordo tra via L. L. Grosso e via Dei Partigiani.
Richiedente: Pastorino Luca

Delega

Il sottoscritto Direttore Generale della Provincia di Savona

DELEGA

l'arch. Maria Grazia D'Angelo in qualità di Responsabile Tecnico del Servizio Procedimenti Concertativi a rappresentarlo ed a pronunciarsi per quanto di competenza della Provincia di Savona, nella riunione di Conferenza dei Servizi Deliberante che è stata convocata per il giorno 10 ottobre 2013 alle ore 9,30 presso la Provincia di Savona Via Sormano 12.

Il Direttore Generale
avv. Giulia Colangelo

MGD/kp
prat. 3795 ist 3

PROVINCIA DI SAVONA
Via Sormano, 12 – 17100 Savona
Tel 019 831 31 – Fax 019 831 3269
info@provincia.savona.it
www.provincia.savona.it

Dirigente di Settore
Responsabile del Procedimento
E-mail Responsabile del Procedimento
Orario

avv. Giulia Colangelo
arch. Maria Grazia D'Angelo (tel. 019 8313363)
m.dangelo@provincia.savona.it
giovedì – ore 15,00/18,00



7



PROVINCIA DI SAVONA

Settore Gestione della Viabilità Edilizia Ambiente

Prot. n.

Prec. n.
(citare nella risposta)

Classifica 002.013.007/101-2012
(citare nella risposta)

Savona, 10/10/2013

Al Servizio
Procedimenti Concertativi
S E D E

OGGETTO: COMUNE di ALBISOLA SUPERIORE. Pogetto definitivo lavori di riorganizzazione viaria e moderazione traffico in località Luceto – LOTTO B, comportante variante al vigente Piano Urbanistico Comunale ex art. 44, comma 1, lettera a) della L.R. 36/1997. Conferenza di servizi.

Richiedente: Comune di Albisola Superiore

Procedura di verifica assoggettabilità ex art. 13 della legge regionale 32/2012 e ss. mm. ed ii.

Con riferimento all'istanza di cui all'oggetto acquisita agli atti in data 15/10/2012 al prot. n. 86047 ed in relazione al disposto di cui alla L.R. 10 agosto 2012, n. 32 "Disposizioni in materia di valutazione ambientale strategica (VAS) e modifiche alla legge regionale 30 dicembre 1998, n. 38 (Disciplina della valutazione di impatto ambientale" e ss. mm. ed ii., alla D.G.R. n. 331 del 28/03/2013 "Indicazioni applicative ai sensi dell'art. 17 della l.r. 32/2013 in materia di valutazione ambientale di piani e programmi", la Sentenza 178 in data 1° luglio 2013 della Corte Costituzionale con la quale è stata dichiarata l'illegittimità costituzionale degli Artt. 3, c. 2° e 18, c. 2° e 4°, nonché dell'Allegato A della legge della Regione Liguria 10/08/2012, n. 32, vista la Dichiarazione del progettista geom. Luca Baglietto in data 10/10/2013 acquisita in pari data al prot. n. 81947, considerato che la variante al Piano Urbanistico Comunale del Comune di Albisola Superiore - ex art. 44, comma 1, lettera a) della L.R. 36/1997, sottesa all'intervento proposto prefigura l'assenza di effetti ambientali significativi, si ritiene non necessaria l'attivazione della procedura di verifica di assoggettabilità a VAS provinciale di cui all'art. 13 della citata L.R. 32/2012.


Il Dirigente del Settore
Dott. Ing. Vincenzo Gareri

MGD/mgd
prat. 3795/3

PROVINCIA DI SAVONA
Via Sormano, 12 – 17100 Savona
Tel 019 831 31 – Fax 019 831 3269
info@provincia.savona.it
www.provincia.savona.it
C.F. 00311260095

Dirigente del Settore
Responsabile del Procedimento

Dott. Ing. Vinceno Gareri



PZC 23795 dec 02/11/2013

"B"

Provincia di Savona

PROVINCIA DI SAVONA

Settore Gestione della viabilità, edilizia ed ambiente
Servizio Procedimenti Concertativi

COMUNE DI ALBISOLA SUP.	
PLP N°	ANNO
204	2012

Prot. n.
Prec. n.
(citare nella risposta)
Classifica 002.013.007/101-2012
(citare nella risposta)
Savona, 31/10/2013

Al Comune di Albisola Superiore
Piazza della Libertà, 19
17011 ALBISOLA SUPERIORE (SV)

Oggetto: COMUNE di ALBISOLA SUPERIORE. Riorganizzazione viaria e moderazione del traffico in loc. Luceto – Lotto B – Strada raccordo tra via L. Grosso e via Dei Partigiani. Conferenza di servizi.
Richiedente: Pastorino Luca
Trasmissione atto.

Con riferimento all'istanza di cui all'oggetto a perfezionamento di quanto espresso in sede di Conferenza di servizi tenutasi in data 10 ottobre u.s. e per quanto concerne gli aspetti urbanistici di competenza, si trasmette il Decreto Dirigenziale n. 2013/6126 in data 28/10/2013 ad oggetto: "COMUNE DI ALBISOLA SUPERIORE. LAVORI DI RIORGANIZZAZIONE VIARIA E MODERAZIONE DEL TRAFFICO IN LOCALITA' LUCETO - LOTTO B COMPORTANTE VARIANTE AL VIGENTE PIANO URBANISTICO COMUNALE (PUC). CONFERENZA DI SERVIZI. RICHIEDENTE: SIG. PASTORINO LUCA."

Si rammenta che la validità dell'atto trasmesso decorrerà dalla data di adozione della determinazione motivata della conclusione del procedimento da parte di codesta Struttura SUAP, come previsto dall'art. 14-ter, comma 6-bis della L. 241/1990 e ss. mm. ed ii., determinazione che dovrà necessariamente essere trasmessa allo scrivente Servizio, al fine dell'espletamento delle funzioni di controllo.

Distinti saluti.

cau e riuogroune dei pavoni?

Il Responsabile del Procedimento
arch. Maria Grazia D'Angelo

MGD/mgd
prat. 3795/3

PROVINCIA DI SAVONA
Via Sormano, 12 – 17100 Savona
Tel 019 831 31 – Fax 019 831 3269
info@provincia.savona.it / protocollo@pec.provincia.savona.it Orario
www.provincia.savona.it
C.F. 00311260095

Dirigente di Settore
Responsabile del Procedimento
E-mail Responsabile del Procedimento

avv. Giulia Colangelo
arch. Maria Grazia D'Angelo (tel. 019 8313363)
m.dangelo@provincia.savona.it
giovedì – ore 15:00/18:00

PEC 23495 del 02/10/2013



COMUNE DI ALBISOLA SUP.	
PLP N°	ANNO
206	2012

PROVINCIA DI SAVONA

DECRETO DIRIGENZIALE

SETTORE: PIANIFICAZIONE E PROGRAMMAZIONE TERRITORIALE
SERVIZIO: PROCEDIMENTI CONCERTATIVI

CLASSIFICA 002.013.007 FASCICOLO 000101/2012

OGGETTO: OGGETTO: COMUNE DI ALBISOLA SUPERIORE. LAVORI DI RIORGANIZZAZIONE VIARIA E MODERAZIONE DEL TRAFFICO IN LOCALITA' LUCETO - LOTTO B -COMPORTANTE VARIANTE AL VIGENTE PIANO URBANISTICO COMUNALE (PUC). CONFERENZA DI SERVIZI. RICHIEDENTE: SIG. PASTORINO LUCA.

IL DIRIGENTE O SUO DELEGATO

PREMESSO:

1. che con Deliberazione della Giunta Comunale n. 209 del 27/07/2012 il Comune di Albisola Superiore ha approvato il progetto preliminare redatto dall'Ufficio Interno di Progettazione del Settore Lavori Pubblici relativo ai lavori riorganizzazione della viabilità e del traffico in località Luceto e che tale progetto preliminare prevede, al Lotto B, la realizzazione di una bretella di collegamento tra via Leone Grosso e la strada vicinale della Costa, volta a risolvere i problemi di viabilità derivanti dalla ripidissima via dei Partigiani che attualmente costituisce l'unico accesso alla località Costa, ove sono stati realizzati recentemente nuovi interventi edilizi residenziali;
2. che con Deliberazione della Giunta Comunale n. 210 in data 27/07/2012, il medesimo Comune ha approvato in linea tecnica il progetto definitivo redatto dallo studio Prisma incaricato dal sig. Pastorino Luca, donato a questo Comune ed accettato con la deliberazione n. 126 del 20/05/2011 con la quale è stata accettata la donazione da parte del sig. Pastorino Luca del progetto definitivo, relativo ai lavori di riorganizzazione viaria e moderazione traffico in loc. Luceto – Lotto B Strada di raccordo Via L. Grosso – Via Partigiani;
3. che con Deliberazione del Consiglio Comunale n. 45 del 28/09/2012 il Comune di Albisola Superiore ha provveduto:
 - a pronunciarsi favorevolmente, ai fini e per gli effetti dell'art. 19, comma 2, del D.P.R. 8.6.2001, n. 327, in relazione al progetto definitivo redatto dallo studio Prisma incaricato dal

sig. Pastorino Luca, relativo ai lavori di riorganizzazione viaria e moderazione traffico in località Luceto – Lotto B - Strada di raccordo via L. Grosso – via Partigiani;

- ad approvare l'aggiornamento del PUC ai sensi del comma 1 dell'art. 43 della Legge Urbanistica Regionale 04 settembre 1997, n. 36 e ss. mm. ed ii.;
 - a stabilire in giorni 15 il termine di deposito di cui all'art. 59, comma 2, lettera b) della sopra citata L.R. 36/97;
 - ad approvare, ai fini della dichiarazione di pubblica utilità, indifferibilità ed urgenza, ai sensi del disposto di cui all'art. 12 del D.P.R. 8.6.2001, n. 327, il progetto definitivo di cui trattasi;
 - ad esprimere, ai sensi dell'art. 59, comma 2, lett. a) della L.R. 04/09/1997, n. 36 e ss. mm. ed ii., il preventivo assenso all'indizione della Conferenza di servizi;
4. che il Comune di Albisola Superiore in conformità a quanto disposto dall'articolo 59, comma 2 lett. a), della L.R. 04/09/1997, n. 36 e ss. mm. ed ii., ha indetto, con nota prot. 19163 del 12/10/2012, assunta agli atti di questa Provincia al prot. n. 86047 del 15/10/2012 la Conferenza di servizi che si è svolta in seduta referente in data 06/11/2012 presso la sede di questa Provincia;
5. che, a seguito degli esiti della riunione di Conferenza di servizi referente tenutasi in data 16/11/2012, il Comune di Albisola Superiore con Deliberazione di Consiglio Comunale n. 3 del 28/01/2013 ha provveduto:
- a rettificare la sopra citata DCC 45/2012, esprimendo l'assenso all'approvazione del progetto definitivo relativo ai lavori di che trattasi ed alla sottesa variante al PUC, ex art. 44 della L.R. n. 36/1997;
 - a stabilire in giorni 45 il termine di deposito di cui all'art. 59, comma 2, lettera b) della sopra citata L.R. 36/97;
6. che il il Comune di Albisola Superiore ha provveduto alla pubblicazione del progetto di che trattasi a termini di legge, per quarantacinque giorni consecutivi, dal 19.3.2013 e che durante detto periodo non sono pervenute osservazioni;
7. che questa Provincia risulta interessata per gli aspetti urbanistici e per quelli connessi con la tutela ambientale.

VISTI:

1. l'articolo 107 del decreto legislativo n. 267/2000 che assegna ai dirigenti la competenza in materia di gestione;
2. l'articolo 29 dello statuto provinciale in ordine alle funzioni dirigenziali;
3. l'articolo 18 del regolamento sull'ordinamento degli Uffici e dei Servizi che disciplina la funzione dirigenziale;
4. gli articoli 22 e 23 del regolamento sull'ordinamento degli Uffici e dei Servizi che disciplinano la delega di funzioni e la sostituzione dei dirigenti.

CONSIDERATO:

1. che la proposta progettuale in oggetto, sita tra via L. Grosso e via Dei Partigiani sulle le aree di proprietà del Comune di Albisola Superiore, concesse in diritto di superficie alla Cooperativa LA.DE.SA. (Convenzione n. 2473 del 29/03/1983) ed alla Cooperativa Insegnanti (convenzione n. 2327 del 31/10/1981), volta a risolvere i problemi di viabilità derivanti dalla ripidissima via

dei Partigiani che attualmente costituisce l'unico accesso alla località Costa, prevede sommariamente la realizzazione di uno tratto di strada pubblica carrabile a due corsie di marcia, quale raccordo tra via L. L. Grosso e via Dei Partigiani, avente uno sviluppo di circa m 87,00 e larghezza di circa m 5,00, comprese opere di canalizzazione acque meteoriche e protezioni marginali, il tutto come meglio rappresentato negli elaborati progettuali, anche integrativi, depositati agli atti;

2. che, in virtù del D.Lgs 03/04/2006 n. 152 "Norme in materia ambientale" e segnatamente dell'art. 6, qualora piani e programmi possano avere impatti significativi sull'ambiente e sul patrimonio culturale viene effettuata una valutazione ambientale strategica, fatti salvi i piani e i programmi che determinano l'uso di piccole aree a livello locale, le modifiche minori dei piani e dei programmi e quelle che definiscono il quadro di riferimento per l'autorizzazione dei progetti, per le quali la valutazione ambientale strategica è necessaria qualora l'autorità competente valuti che tali modifiche di piani e programmi possano produrre impatti significativi sull'ambiente.

CONSIDERATO altresì:

1. che il Comune di Albisola Superiore è dotato di Piano Urbanistico Comunale (PUC) divenuto efficace, a seguito di deposito degli atti costitutivi dello stesso a permanente e libera visione del pubblico presso la Segreteria Comunale, a far data dal 16/06/2004;
2. che l'area oggetto d'intervento ricade all'interno del sub ambito AU 3.3 "Luceto area di riqualificazione e consolidamento del tessuto tra i nuclei storici 3.3 del vigente SUG, disciplinato dalla corrispondente Scheda delle Norme di Conformità per gli Ambiti di conservazione e riqualificazione che non prevede la realizzazione della nuova viabilità oggetto del presente atto;
3. che per quanto concerne le disposizioni contenute nel vigente Piano Territoriale di Coordinamento Paesistico (PTCP), livello locale, l'area oggetto d'intervento risulta classificata come segue:
 - per quanto riguarda l'Assetto Insediativo, in zona ID - CO (Insediamenti Diffusi – Regime Normativo di CONSOLIDAMENTO) regolamentata dall'art. 45 delle relative Norme di Attuazione
 - per quanto riguarda l'Assetto Geomorfologico, in zona MO - B (Regime Normativo di MODIFICABILITA' di tipo B) regolamentata dall'art. 67 delle Norme sopra citate;
 - per quanto riguarda l'Assetto Vegetazionale, in zona COL - ISS (Impianti sparsi di serre – Regime normativo di MANTENIMENTO) normata dall'art. 60 delle medesime Norme.

TENUTO CONTO che nel corso dell'istruttoria procedimentale è emerso:

1. che il progetto trasmesso con nota prot. 19163 in data 12/10/2012, assunta agli atti di questa Provincia al n. 86047 del 15/10/2012 e le integrazioni prodotte, che non modificano sostanzialmente il medesimo progetto presentato nel corso della Conferenza di servizi referente, corrisponde a quello esaminato;
2. che sotto il profilo urbanistico:
 - l'intervento in oggetto si pone in contrasto con lo SUG vigente del Comune di Albisola Superiore in quanto prevede la realizzazione di un nuovo tratto di viabilità pubblica non contemplato dalle sopra citate Norme di Conformità per gli Ambiti di conservazione e riqualificazione del vigente PUC, tale da determinare una modificazione al sistema delle infrastrutture pubbliche;

- la modifica allo SUG vigente, sottesa al progetto in argomento, si configura quale variante al vigente SUG *ex art. 44, comma 1, lettera a)* della L.R. n. 36/1997 e ss. mm. ed ii. e come tale soggetta al controllo da parte della Provincia, ai sensi del comma 5 del medesimo articolo 44 della L.R. n. 36/1997 ed a norma dei commi 6, 7 e 8 dell'art. 40 della sopra citata L.R. 36/1997;
 - risulta adeguatamente dimostrata, in virtù del comma 2 dell'art. 44 della L.R. n. 36/1997, la compatibilità della variante proposta nei confronti della descrizione fondativa dello SUG medesimo;
 - incide molto sommariamente sulle indicazioni della disciplina paesistica di livello puntuale, tanto da rilevare come locale specificazione delle stesse;
3. che, per quanto concerne gli aspetti connessi con la tutela ambientale, il Dirigente competente per la VAS provinciale - con parere in data 10/10/2013 prot. n. 82129 - ha considerato che la variante al PRG sottesa all'intervento proposto prefiguri l'assenza di effetti ambientali significativi, ritenendo non necessaria l'attivazione della procedura di verifica di assoggettabilità a VAS provinciale di cui all'art. 13 della L.R. 10 agosto 2012, n. 32 "*Disposizioni in materia di valutazione ambientale strategica (VAS) e modifiche alla legge regionale 30 dicembre 1998, n. 38 (Disciplina della valutazione di impatto ambientale)*" e ss. mm. ed ii.;
4. che si possa procedere all'esame della variante al vigente SUG del Comune di Albisola Superiore sottesa alla realizzazione del progetto proposto, in ragione del preminente interesse pubblico derivante dalla realizzazione di un nuovo tratto di viabilità pubblica di collegamento tra via Leone Grosso e via dei Partigiani, in conformità agli indirizzi dell'Amministrazione Comunale.

RITENUTO che, sulla base alle risultanze istruttorie condotte dal competente Servizio Procedimenti Concertativi di questa Provincia, risulta possibile definire la decisione in ordine al procedimento amministrativo nei termini seguenti:

1. l'atto d'impulso dell'autorità procedente, in ordine alla presente Conferenza di servizi, sia adeguatamente motivato e circostanziato in quanto lo stesso rappresenta compiutamente gli obiettivi di riorganizzazione e di riqualificazione dell'ambito interessato con conseguente valorizzazione dell'area, rivestendo, altresì, preminente interesse pubblico in relazione alle opere varie ivi previste;
2. nella fattispecie in esame, sussistano i presupposti per il ricorso al procedimento semplificato di cui agli artt. 59 e 60 della Legge Regionale 4 settembre 1997, n. 36 e ss. mm. ed ii., giusto il disposto dell'art. 84 della stessa Legge Regionale;
3. sotto il profilo urbanistico:
 - la variante allo SUG vigente del Comune di Albisola Superiore si configuri effettivamente quale variante parziale al vigente SUG del Comune medesimo, *ex art. 44, comma 1 lettera a)* della Legge Regionale 04/09/1997 n. 36 e ss. mm. ed ii. e come tale rientrante nelle competenze di controllo trasferite alla Provincia ai sensi del comma 5 dell'art. 44 della medesima L.R. 36/97;
 - la stessa risulti procedibile in quanto finalizzata a risolvere i problemi di viabilità della zona interessata dall'intervento in esame derivante dalla realizzazione di un nuovo tratto di strada pubblica carrabile quale raccordo tra via L. Grosso e via Dei Partigiani, in conformità agli indirizzi dell'Amministrazione Comunale, limitatamente alla zona interessata dall'intervento in esame e per il progetto proposto;

- di non dover formulare, per quanto sopra espresso, rilievi di legittimità ex artt. 40 e 44 della 36/1997 e ss. mm. ed ii.;
5. in relazione agli aspetti connessi con il vigente Piano Territoriale di Coordinamento Paesistico e con riguardo ai requisiti tipologici e funzionali che contraddistinguono l'intervento proposto, l'intervento sia ammissibile anche sotto il profilo della consistenza dimensionale e della compatibilità con il contesto nel quale lo stesso si colloca, garantendo una sufficiente integrazione delle opere sia in relazione alle situazioni esistenti nell'immediato contorno che in rapporto ai valori d'insieme del quadro paesaggistico nel quale l'intervento si colloca, per cui risulta ammissibile anche alla luce delle indicazioni del Piano Territoriale di Coordinamento Paesistico.

TENUTO CONTO, peraltro, che l'articolo 6, comma 1, lett. e) della legge n. 241/1990 stabilisce che l'organo competente per l'adozione del provvedimento finale, ove diverso dal responsabile del procedimento, non può discostarsi dalle risultanze dell'istruttoria condotta dal responsabile del procedimento se non indicandone la motivazione nel provvedimento finale.

VISTI nella fattispecie:

- la Legge 07 agosto 1990, n. 241 "Nuove norme in materia di procedimento amministrativo e di diritto di accesso ai documenti amministrativi." e, in particolare, l'art. 14 il quale individua gli interventi per i quali sia opportuno effettuare un esame contestuale di vari interessi pubblici coinvolti in un procedimento amministrativo tramite Conferenza di servizi;
- il D.Lgs. 03 aprile 2006 n. 152 "Norme in materia ambientale" con particolare riguardo alla parte seconda "Procedure per la valutazione ambientale strategica (VAS), per la valutazione d'impatto ambientale (VIA) e per l'autorizzazione ambientale integrata (IPPC)" e ss. mm. ed ii.;
- il Decreto Legislativo 12 aprile 2006, n. 163 "Codice dei contratti pubblici relativi a lavori, servizi e forniture in attuazione delle direttive 2004/17/CE e 2004/18/CE" e ss. mm. ed ii.;
- il D.P.R. 5 ottobre 2010, n. 207 "Regolamento di esecuzione ed attuazione del decreto legislativo 12 aprile 2006, n. 163, recante «Codice dei contratti pubblici relativi a lavori, servizi e forniture in attuazione delle direttive 2004/17/CE e 2004/18/CE»" e ss. mm. ed ii.;
- la Legge Urbanistica Regionale 04 settembre 1997, n. 36 e ss. mm. ed ii. con particolare riguardo:
 - agli articoli 59 e 60 che disciplinano il procedimento semplificato mediante Conferenza dei Servizi di cui all'art. 14 della Legge 07 agosto 1990, n. 241 e ss. mm. ed ii.;
 - all'articolo 44 che disciplina le varianti al Piano Urbanistico Comunale, con particolare riguardo al comma 1, lettera a), b), c) ed al comma 5 del medesimo articolo 44;
 - all'art. 40 e segnatamente i commi 5 e 6;
- il Piano Territoriale di Coordinamento relativo all'assetto paesistico-ambientale della Liguria, (PTCP) approvato - ai sensi e per gli effetti del combinato disposto della L. R. 22/08/1984 n. 39 e dell'art. 1 bis del D.L. n. 312/1985 come convertito in Legge 08.08.1985 n. 431 - con Deliberazione del Consiglio Regionale n. 6 in data 26/02/1990, pubblicata sul Bollettino Ufficiale Regione Liguria n. 26, parte II, in data 26/04/1990 e ss. mm. ed ii.;
- il Documento Congiunto Regione Liguria - Soprintendenza per i beni ambientali ed architettonici della Liguria per l'interpretazione e l'applicazione delle norme del PTCP dell'aprile 1999;

- La legge Regionale 10 agosto 2012, n. 32 "Disposizioni in materia di valutazione ambientale strategica (VAS) e modifiche alla legge regionale 30 dicembre 1998, n. 38 (Disciplina della valutazione di impatto ambientale).";
 - la Deliberazione della Giunta Regionale n. 331 in data 28 marzo 2013 "Indicazioni applicative ai sensi dell'art. 17 della L.R. n. 32/2012 in materia di valutazione ambientale di piani e programmi.";
- e ll. ss. mm. ed ii.

ESERCITATO il controllo preventivo di regolarità amministrativa, attestante la regolarità e la correttezza dell'azione amministrativa, ai sensi dell'articolo 147 bis, comma 1, del decreto legislativo n. 267/2000.

DECRETA

nulla-osta all'ulteriore corso della pratica inerente la realizzazione dei lavori di riorganizzazione viaria e moderazione del traffico in località Luceto - lotto B, comportante variante al vigente Piano Urbanistico Comunale (PUC) di Albisola Superiore, relativamente agli aspetti urbanistici limitatamente all'area interessata dall'intervento in oggetto indicato, fermo restando l'obbligo dell'osservanza di tutte le altre disposizioni di legge, di regolamento o di strumentazione pianificatoria, in vigore o applicabili in via di salvaguardia, per cui l'intervento stesso non potrà comunque essere legittimamente realizzato ove si ponga con esse in contrasto.

DA' ATTO che il responsabile del procedimento, nominato ai sensi degli articoli 5 e 6 della legge 241/90 e successive modifiche e integrazioni, è l'arch. Maria Grazia D'Angelo.

DISPONE di:

1. pubblicare il presente atto all'Albo on line per quindici giorni consecutivi;
2. rappresentare il presente Decreto all'Ente proponente il procedimento di Conferenza di servizi in argomento per gli adempimenti conseguenti, con la precisazione che resta fermo l'obbligo dell'osservanza di tutte le altre disposizioni di legge, di regolamento o di strumentazione urbanistica, in vigore o applicabili in via di salvaguardia, per cui l'intervento stesso non potrà comunque essere legittimamente realizzato ove si ponga con esse in contrasto.

DA' ATTO, ALTRESI', che:

- il presente atto è esecutivo dalla data di sottoscrizione del dirigente che ne attesta la regolarità amministrativa;
- la validità del presente atto decorrerà dalla data di adozione della determinazione motivata della conclusione del procedimento da parte dell'ente proponente prevista dall'art. 14-ter, comma 6-bis della L. 241/1990 e ss. mm. ed ii. che dovrà necessariamente essere trasmessa allo scrivente Servizio ai fini dell'espletamento delle funzioni di controllo;
- contro il presente provvedimento è ammesso il ricorso al Tribunale Amministrativo Regionale, ovvero il ricorso straordinario al Presidente della Repubblica, rispettivamente entro sessanta e centoventi giorni dalla conoscenza/notificazione dell'atto stesso.



Distribuzione

GRUPPO ENEL - DIVISIONE INFRASTRUTTURE E RETI
MACRO AREA TERRITORIALE NORD OVEST
SVILUPPO RETE PIEMONTE E LIGURIA

10121 Torino Centro, Casella Postale 210 - via Alfieri, 10
F +39 0239652811
eneldistribuzione@pec.enel.it

DIS/MAT/NO/DTR-PI/L/SVR/PRE

Spett.le
COMUNE ALBISOLA SUPERIORE
Piazza Della Libertà 19
17011 ALBISOLA SUPERIORE SV
ITALIA
Pec: protocollo@pec.albisup.it

Oggetto: Conferenza dei servizi per istanza presentata dal sig. Pastorino Luca per la demolizione di un immobile incongruo sito in zona Cava Beata e realizzazione di una casa unifamiliare in loc. Monte Castello, in variante urbanistica conseguente a tale delocalizzazione.
Pratica n. PE-88-2011

In relazione a quanto in oggetto, segnaliamo che per soddisfare le future richieste di allacciamento alla rete elettrica si renderà necessario costruire un nuovo tratto di linea aerea in bassa tensione in cavo cordato, con sostegni in lamiera saldata di altezza non superiore a 10 metri e con l'impiego di basamenti non affioranti.

Sarà altresì necessaria la predisposizione da parte del richiedente di canalizzazioni idonee ad ospitare i tratti in cavo sotterraneo e di appositi alloggiamenti ove collocare i gruppi di misura, particolari per i quali si rimanda a successivi affinamenti tecnici.

Per quanto afferente all'intervento di realizzazione di nuova strada pubblica di raccordo tra via Leone Grasso, Via Moretti e Via dei Partigiani, evidenziamo che nell'area interessata dall'intervento sono presenti nostri impianti sotterranei permanentemente in tensione e potenzialmente interferenti con le opere previste, il cui contatto od avvicinamento o l'esecuzione di operazioni che dovessero comprometterne l'integrità, potrebbero provocare incidenti od infortuni molto gravi.

Eventuali incompatibilità delle opere previste rispetto agli elettrodotti esistenti potranno comunque essere sanate tramite spostamento degli stessi, da richiedere ad ENEL Distribuzione con congruo anticipo rispetto alla data prevista di inizio lavori.

Si precisa che gli oneri relativi saranno a carico del richiedente, e che suddetti spostamenti saranno evasi secondo le modalità e tempistiche stabilite dalla vigente normativa dell'Autorità per l'Energia Elettrica ed il Gas.

Per doverosa informazione, precisiamo inoltre che gli aspetti operativi al riguardo, così come i particolari dell'allacciamento e le opere da predisporre, saranno discussi a seguito delle richieste esplicite e comunque al di fuori dell'ambito del presente procedimento.





Distribuzione

I nostri tecnici di Zona Savona:

sig. Federico Tassinari tel. 019-7759102 e-mail: federico.tassinari@enel.com

sig. Marcello Morando tel. 0197759151 e-mail: marcello.morando@enel.com

sig. Enrico Scanavino tel. 019 7759155 e-mail: enrico.scanavino@enel.com

sig. Valerio Bruzzone tel. 019 7759172 e-mail: valerio.bruzzone@enel.com

rimangono a disposizione per i dettagli del caso.

Confidando che quanto sopra sarà perfezionato in sede di affinamento tecnico e con preghiera al Responsabile del Procedimento di rendere prescritto ciò esposto, siamo a esprimere il nostro parere favorevole a riguardo dell'intervento in questione.

In attesa di eventuali ulteriori notizie (che potranno essere comunicate a Fabrizio Frumento tel. 329 9547833 e-mail: fabrizio.frumento@enel.com), ci è gradita l'occasione per porgere i nostri migliori saluti.

Maurizio Battezzore
IL RESPONSABILE


Il presente documento è sottoscritto con firma digitale ai sensi dell'art. 21 del d.lgs. 82/2005. La riproduzione dello stesso su supporto analogico è effettuata da Enel Servizi e costituisce una copia integra e fedele dell'originale informatico, disponibile a richiesta presso l'Unità emittente.

"D"

PASTORINO Luca
Via dei Partigiani, 41
17011 - ALBISOLA SUPERIORE (SV)

Albisola Superiore, 24 Aprile 2014

COMUNE DI ALBISOLA SUPERIORE
Prot.20140008025 ARRIVO
Data 24-04-2014 SET08
Classificazione 06.03



Al

Comune di Albisola Superiore
Piazza della Libertà, 19

17011 - ALBISOLA SUPERIORE (SV)

Alla c.a.

Settore Edilizia Privata
Settore LL.PP. e Viabilità

Oggetto: Cronoprogramma Art. 9 convenzione N.3511 del 27.02.2014.

Il sottoscritto Pastorino Luca, soggetto attuatore dell'intervento edilizio cui alla convenzione in oggetto, in ossequio a quanto disposto dall'art. 8 della citata convenzione si impegna nei confronti del Comune di Albisola Superiore al rispetto del seguente cronoprogramma:

- entro il 30.06.2014, consegna del progetto esecutivo dell'opera prevista in convenzione;
- entro 30 giorni dal verbale di consegna delle aree del Comune, avvio concreto dei lavori;
- entro 365 giorni dall'avvio concreto dei lavori, fine degli stessi.

Restano esclusi eventuali ritardi non dipendenti dalla volontà del soggetto attuatore.

Qualora non vengano rispettate le scadenze di cui sopra, successivamente alla messa in mora da parte del Comune, verrà applicato il comma 8 dell'art. 10 della già citata convenzione.

Pastorino Luca

